

Anlage 07

**HINWEISE:**

Alle Maße sind vor Ort zu prüfen. Abweichungen, Unstimmigkeiten oder Bedenken gegen die Ausführung sind der Universitätsstadt Siegen / Abteilung 4.1 unverzüglich vor der Ausführung anzuzeigen! Änderungen vorbehalten.

Um die Haftung von Fahrbahnmarkierungen auf älteren Fahrbahndecken sowie Rand-/ Asphaltfugen gewährleisten zu können, sind die Oberflächenbeschaffenheiten zu beachten und vor Ort zu prüfen!

**ENTWURF**

Dieser Plan ist für die Ausführung noch nicht freigegeben und dient nur zur Prüfzwecken!

Letzter Planungsstand:  
**03.05.2023**




**LEGENDE:**

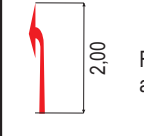
- Markierung im Plan rot = neu
- Markierung im Plan grau = Bestand/vorhanden
- Fahrbahnrand gem. DOP Luftbild
- Fahrbahnrand lt. Vermessung und Geoinformation

ZTV-M 13 Markierungsstoffe	
Verkehrsklasse	P 7
Nassfilm/Schichtdicke [µr]	3000
Trockenzeit	T 2
Griffigkeit	S 2
Tagessichtbarkeit	Q4
Nachtsichtbarkeit	R 4
Materialart	Thermoplastikmasse


Radwegmarkierung farbig	Verkehrsrot
Hohe Griffigkeit bis zu	> 65 SRT Einheiten



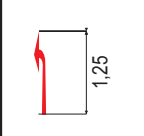
Sinnbild „Fußgänger“



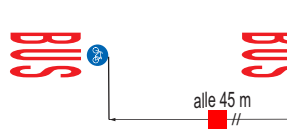
Richtungspfeil auf der Umweltspur



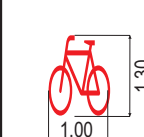
Piktogramm VZ 237




Richtungspfeil auf der Fahrradweiche und sonst. Radfahrstreifen




alle 45 m




Sinnbild „Fahrrad“



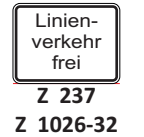
Linksabbieger



Hinweisstafel optional



VZ Größe 2



Linienverkehr frei  
Z 237  
Z 1026-32

**UNIVERSITÄTSSTADT SIEGEN**

Geschäftsbereich 4 - Bauen, Planen, Umwelt

Arbeitsgruppe 4.1-1 Straße & Verkehr

Reg.Nr.	950 x 594	Datum	15.02.2023	Zeichen	R. Gaida
Format					
Blatt Nr.	<b>LAGEPLAN</b>				
<b>6</b>	<b>Maßstab 1 : 250</b>				

Planbezeichnung

**Markierungsplan**

**UMWELTSPUREN**

auf der Nord - Süd Achse

Knoten:

L 564 Weidenauer Str. / Glückaufstr./ Boschgotthardshütte

