

HINWEISE:

Alle Maße sind vor Ort zu prüfen. Abweichungen, Unstimmigkeiten oder Bedenken gegen die Ausführung sind der Universitätsstadt Siegen / Abteilung 4.1 unverzüglich vor der Ausführung anzuzeigen! Änderungen vorbehalten.

Um die Haftung von Fahrbahnmarkierungen auf älteren Fahrbahndecken sowie Rand-/ Asphaltfugen gewährleisten zu können, sind die Oberflächenbeschaffenheiten zu beachten und vor Ort zu prüfen!

LEGENDE:

- Markierung im Plan rot = neu
- Markierung im Plan grau = Bestand/vorhanden
- Fahrbahnrand gem. DOP Luftbild
- Fahrbahnrand lt. Vermessung und Geoinformation









ZTV-M 13 Markierungsstoffe

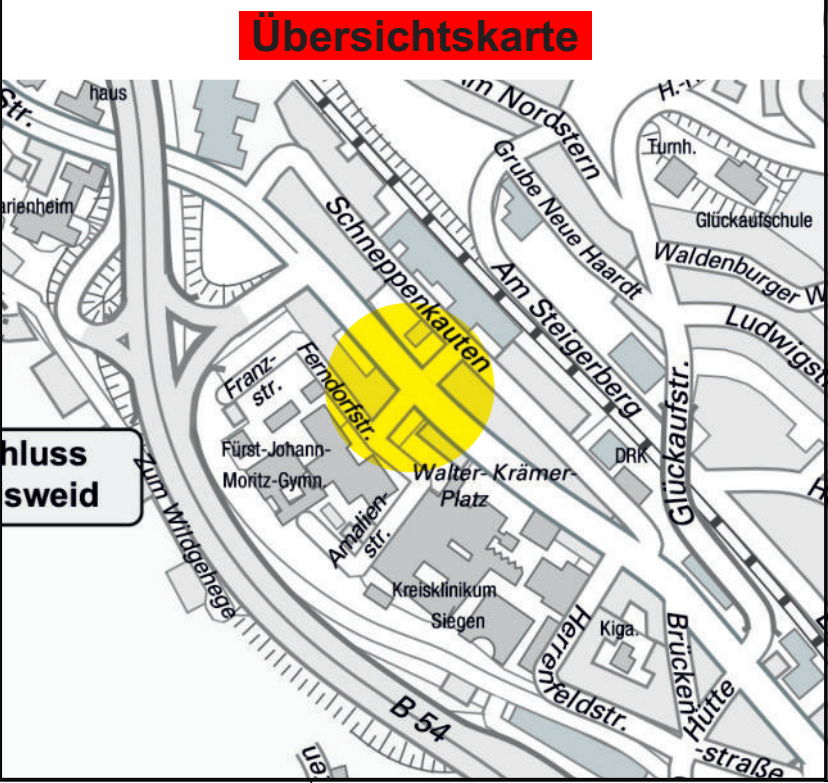
Verkehrsklasse	P 7
Nassfilm/Schichtdicke [µr]	3000
Trockenzeit	T 2
Griffigkeit	S 2
Tagessichtbarkeit	Q 4
Nachtsichtbarkeit	R 4
Materialart	Thermoplastikmasse

Radwegmarkierung farbig Verkehrsrot
Hohe Griffigkeit bis zu > 65 SRT Einheiten

Anlage 05

ENTWURF
Dieser Plan ist für die Ausführung noch nicht freigegeben und dient nur zur Prüfzwecken!
Letzter Planungsstand:
03.05.2023

 Sinnbild „Fußgänger“ 1,30	 Richtungspfeil auf der Umweltspur 2,00
 Piktogramm VZ 237 4,00	 Richtungspfeil auf der Fahrradweiche und sonst. Radfahrstreifen 1,25
 Sinnbild „Fahrrad“ 1,00	 Sinnbild „Fahrrad“ 1,00
 VZ Größe Z Z 237 Z 1026-32	 Linienverkehr frei Ende Z 237 Z 1026-32 Z 1012-31



UNIVERSITÄTSSTADT SIEGEN

Geschäftsbereich 4 - Bauen, Planen, Umwelt
Arbeitsgruppe 4.1-1 Straße & Verkehr

Reg.Nr.	950 x 594	Datum	15.02.2023	Zeichen	R. Gaida
Blatt Nr.	4	LAGEPLAN			
Planbezeichnung		Maßstab 1 : 250			

Markierungsplan UMWELTSPUREN
auf der Nord - Süd Achse

Knoten:
L 564 Weidenauer Str. / Ferndorfstr. / Schneppenkaulen