

# Maßnahmentabelle

Die folgende Maßnahmentabelle gibt einen Überblick über in Planung oder Umsetzung sowie im Ideenstatus befindliche Maßnahmen. Demnach ist sie unterteilt in Realisierungs- und Ideenbereiche. Ersteres ist nach Priorisierung, geschätzten Kosten, Zuständigkeit und Förderzugang aufgeschlüsselt.

Die Maßnahmenideen stellen wünschenswerte und aus heutiger Sicht visionäre Ideen dar, die in jedem Fall zielorientierte und integrierte Lösungsansätze für die Entwicklung der Innenstadt aufzeigen.

Der zeitliche Horizont der Realisierungsmaßnahmen ist in drei Stufen unterteilt:

Kurzfristige Maßnahmen sollen von 2023 bis 2026 umgesetzt werden. Für die mittelfristigen Maßnahmen ist ein Zeitraum von 2026-2030 vorgesehen. Die langfristig umzusetzenden Projekte sind perspektivisch angedacht, derzeit jedoch noch nicht mit einem konkreten Durchführungszeitraum versehen.

Der Vollständigkeit halber werden auch die Maßnahmen aufgeführt, die von privaten Bau- und Finanzierungsträgern erbracht werden sollen.

Jeder Maßnahme sind, je nach inhaltlicher Ausrichtung, eine oder mehrere Stadtfunktionen zugeordnet. So ist auf den ersten Blick zu erkennen, ob es sich um einen integrierten Ansatz handelt, bzw. wieviel Entwicklungspotenzial eine Maßnahme besitzt.

| Regionale Projekt                                                 | Stadtstruktur-Stadtgestaltung     | Verkehr                         | Grün   Stadtökologie                     | Wohnen                                                              | Bildung   Integration   Soziales | Kultur   Freizeit   Tourismus                                             | EZH   GE   DL     | Begleitende Projekte |
|-------------------------------------------------------------------|-----------------------------------|---------------------------------|------------------------------------------|---------------------------------------------------------------------|----------------------------------|---------------------------------------------------------------------------|-------------------|----------------------|
| Freilegung Sieg   Umfeldgestaltung                                | Stadteingangssituationen          | Straßenraumgestaltung           | Klimaschutz                              | Stärkung des innerstädtischen Wohnens                               | keine Unterthemen                | Angebote für Auswärtige ausbauen und stärken                              | keine Unterthemen | keine Unterthemen    |
| Die Universität und das Untere Schloss                            | Stadtbildpflege   Stadtgestaltung | Verkehrslenkung, -beruhigung    | Flüsse in die Stadt                      | Strukturwandel Innenstadt bewältigen   Etablierung neuer Wohnformen |                                  | Angebote für Bürgerinnen und Bürger der Stadt Siegen ausbauen und stärken |                   |                      |
| Ideen-Kraft-Werk Ringlokschuppen                                  | Stadt-inszenierung                | Parksituation optimieren        | Grünvernetzung   Wegeverbindungen        |                                                                     |                                  |                                                                           |                   |                      |
| Modernisierung des Hauptbahnhofs   Erneuerung des Bahnhofgebäudes | Stadtstruktur   Stadtumbau        | Fuß- und Radwegenetz optimieren | Aufenthaltsqualität im öffentlichen Raum |                                                                     |                                  |                                                                           |                   |                      |
| Öffentlichkeitsarbeit "Siegen - Zu neuen Ufern"                   |                                   | ÖPNV-System optimieren          | Stadtökologie                            |                                                                     |                                  |                                                                           |                   |                      |

|                     |                                                                                      |
|---------------------|--------------------------------------------------------------------------------------|
| <b>Realisierung</b> | Konkrete Projekte und Maßnahmen, die auch mit Zeit- und Kostenansatz versehen werden |
| <b>Idee</b>         | Wünschenswerte Projektideen und Vision, deren Realisierung noch nicht absehbar ist   |

**NR (Nummer)** | Verweis zu vorherigen Konzepten **Stadtfunktion:** S Stadtstruktur | V Verkehr & Infrastr. | G Grün & Stadtökol. | W Wohnen | E Einzelhandel & Gewerbe | F Freizeit & Kultur | B Bildung & Soziales  
**MA (Maßnahmenart):** ● Baumaßnahme ○ Weiche Maßnahme **ZH (Zeithorizont):** I\* laufendes Projekt, I kurzfristig, II mittelfristig, III langfristig **Gesamtkosten:** gerundet in Euro (z. T. Stand der Antragsstellung)  
**Grün:** Neue/geänderte/gestrichene Projekte im Vergleich zum Stand 2015 **Status:** ✓ Umgesetzt / ○ in Bearbeitung / ⚡ Umsetzung steht noch aus / ! neues Projekt / X Projekt entfällt

| Titel                                        |              | Handlungsbedarf                                                                                                                                                    | Quartiere                                      | Maßnahme(n)                                                                                 | NR*    | Stadtfunktion* |   |   |   |   |   |   | MA* | ZH* | Größe (m²)   | Zuständig-keit | Förderzugang                              | Status<br>(Realisierung seit 2010) |                       |
|----------------------------------------------|--------------|--------------------------------------------------------------------------------------------------------------------------------------------------------------------|------------------------------------------------|---------------------------------------------------------------------------------------------|--------|----------------|---|---|---|---|---|---|-----|-----|--------------|----------------|-------------------------------------------|------------------------------------|-----------------------|
|                                              |              |                                                                                                                                                                    |                                                |                                                                                             |        | S              | V | G | W | E | F | B |     |     |              |                |                                           |                                    |                       |
| Regionale Freilegung Sieg   Umfeldgestaltung | Realisierung | Dringend notwendiger Aufwertungsbedarf aufgrund unbefriedigender städtebaulicher und funktionaler Situation im wichtigen Kernbereich zwischen Ober- und Unterstadt | Unterstadt, Oberstadt, Vordere Friedrichstraße | Vorstudie   Durchführung eines freiraumplanerischen Wettbewerbs                             | 0.1    | ●              | ● | ● | ● | ● | ● | ○ |     |     |              | Stadt          | Städtebauförderung, hier: Regionale       | ✓                                  | vollständig umgesetzt |
|                                              |              |                                                                                                                                                                    |                                                | Planungskosten Ingenieurleistungen   Gutachten   Vermessung   Wasserbauliche Unter- suchung | 0.2    |                |   |   |   |   |   | ○ |     |     |              | Stadt          | Städtebauförderung, hier: Regionale       | ✓                                  | vollständig umgesetzt |
|                                              |              |                                                                                                                                                                    |                                                | Abriss Siegplatte                                                                           | 0.3    | ●              |   | ● | ● | ● | ● |   | ●   |     | 5.100        | Stadt          | Förderrichtlinie                          | ✓                                  | vollständig umgesetzt |
|                                              |              |                                                                                                                                                                    |                                                | Umgestaltung Siegsohle                                                                      | 0.4    |                |   | ● |   |   |   |   | ●   |     | 9.000        | Stadt          | Wasserbau, Umsetzung der EG Wasserrahmen- | ✓                                  | vollständig umgesetzt |
|                                              |              |                                                                                                                                                                    |                                                | Umgestaltung Brüder-Busch-Straße: nördlich Herrengarten                                     | 0.5    | ●              | ● |   | ● | ● |   |   | ●   |     | 950          | Stadt          | Städtebauförderung, hier: Regionale       | ○                                  | in Planung            |
|                                              |              |                                                                                                                                                                    |                                                | Umgestaltung Brüder-Busch-Straße: südlich Herrengarten                                      | 0.6    | ●              | ● |   | ● | ● |   |   | ●   |     | 2.560        | Stadt          | Städtebauförderung, hier: Regionale       | ○                                  | in Planung            |
|                                              |              |                                                                                                                                                                    |                                                | Umgestaltung Bahnhofstraße: ZOB bis Brüder-Busch-Straße                                     | 0.7    | ●              | ● |   | ● | ● | ● |   | ●   |     | 3.410        | Stadt          | Städtebauförderung, hier: Regionale       | ✓                                  | vollständig umgesetzt |
|                                              |              |                                                                                                                                                                    |                                                | Umgestaltung Bahnhofstraße: Kunstweg bis Koblenzer Straße                                   | 0.8    | ●              | ● |   | ● | ● | ● |   | ●   |     | 630          | Stadt          | Städtebauförderung, hier: Regionale       | ✓                                  | vollständig umgesetzt |
|                                              |              |                                                                                                                                                                    |                                                | Umgestaltung Kunstweg                                                                       | 0.9    | ●              | ● |   | ● | ● | ● |   | ●   |     | 1.610        | Stadt          | Städtebauförderung, hier: Regionale       | ✓                                  | vollständig umgesetzt |
|                                              |              |                                                                                                                                                                    |                                                | Umgestaltung Sandstraße: Hindenburgbrücke bis Bahnhofstraße                                 | 0.10   | ●              | ● |   | ● | ● | ● |   | ●   |     | 8.890        | Stadt          | Städtebauförderung, hier: Regionale       | ✓                                  | vollständig umgesetzt |
|                                              |              |                                                                                                                                                                    |                                                | Umgestaltung Kölner Straße: Kölner Tor bis Platz am Dicken Turm                             | 0.11   | ●              | ● |   | ● | ● | ● |   | ●   |     | 2.030        | Stadt          | Städtebauförderung, hier: Regionale       | ✓                                  | vollständig umgesetzt |
|                                              |              |                                                                                                                                                                    |                                                | Umgestaltung Kölner Straße: Platz am Dicken Turm bis Markt                                  | 1.13 A | ●              | ● |   | ● | ● | ● |   | ●   |     | 3.900        | Stadt          | Städtebauförderung, hier: Regionale       | ✓                                  | vollständig umgesetzt |
|                                              |              |                                                                                                                                                                    |                                                | Abriss von Ufermauern, Neubau von Ufermauern                                                | 0.12   | ●              |   |   |   | ● |   |   | ●   |     | 600 bzw. 200 | Stadt          | Städtebauförderung, hier: Regionale       | ✓                                  | vollständig umgesetzt |
|                                              |              |                                                                                                                                                                    |                                                | Neubau Treppenanlage entlang des Ufers                                                      | 0.13   | ●              | ● |   | ● | ● | ● |   | ●   |     | 1.110        | Stadt          | Städtebauförderung, hier: Regionale       | ✓                                  | vollständig umgesetzt |
|                                              |              |                                                                                                                                                                    |                                                | Neubau Brücke am Kölner Tor                                                                 | 0.14   | ●              | ● |   | ● | ● | ● |   | ●   |     | 320          | Stadt          | Städtebauförderung, hier: Regionale       | ✓                                  | vollständig umgesetzt |
|                                              |              |                                                                                                                                                                    |                                                | Abriss und Neubau Brücke Bahnhofstraße                                                      | 0.15   | ●              | ● |   | ● | ● |   |   | ●   |     | 620          | Stadt          | Städtebauförderung, hier: Regionale       | ✓                                  | vollständig umgesetzt |
|                                              |              |                                                                                                                                                                    |                                                | Abriss und Neubau Apollobrücke   Ersatzsteg                                                 | 0.16   | ●              | ● |   | ● | ● |   |   | ●   |     | 190          | Stadt          | Städtebauförderung, hier: Regionale       | ✓                                  | vollständig umgesetzt |
|                                              |              |                                                                                                                                                                    |                                                | Neubau Auskragungen und Plattformen                                                         | 0.17   | ●              |   |   | ● | ● | ● |   | ●   |     | 210          | Stadt          | Städtebauförderung, hier: Regionale       | ✓                                  | vollständig umgesetzt |
| Regionale Erhalt von Stadt- und Schlossmauer | Realisierung |                                                                                                                                                                    | Oberstadt, Hain                                | Gutachterliche Überprüfung und partielle Instandsetzung der Stadt- und Schlossmauer         | 1.16   | ●              |   |   |   |   | ● | ● | ○   |     | 1.500 m      | Stadt          | Städtebauförderung, hier: Regionale       | ✓                                  | vollständig umgesetzt |
|                                              |              |                                                                                                                                                                    |                                                | Umfassende Sanierung und Instandsetzung der Stadt- bzw. Schlossmauer                        | 1.19   | ●              |   |   |   |   | ● |   | ●   | I*  | 1.500 m      | Stadt          | Städtebauförderung des Landes NRW         | ○                                  | in Umsetzung          |

NR (Nummer) | Verweis zu vorherigen Konzepten **Stadtfunktion:** S Stadtstruktur | V Verkehr & Infrastr. | G Grün & Städtökol. | W Wohnen | E Einzelhandel & Gewerbe | F Freizeit & Kultur | B Bildung & Soziales  
MA (Maßnahmenart): ● Baumaßnahme ○ Weiche Maßnahme ZH (Zeithorizont): I\* laufendes Projekt, II kurzfristig, III mittelfristig, IV langfristig **Gesamtkosten:** gerundet in Euro (z. T. Stand der Antragsstellung)  
Grün: Neue/geänderte/gestrichene Projekte im Vergleich zum Stand 2015 Status: ✓ Umgesetzt / ○ in Bearbeitung / ⌚ Umsetzung steht noch aus / ! neues Projekt / X Projekt entfällt

| Titel                                                                       |              | Handlungsbedarf                                                                                                                                                                                   | Quartiere             | Maßnahme(n)                                                                                             | NR*  | Stadtfunktion* |   |   |   |   |   |   | MA* | ZH*   | Größe (m²)                         | Zuständig-keit               | Förderzugang                    | Status                                                   |                       |                       |
|-----------------------------------------------------------------------------|--------------|---------------------------------------------------------------------------------------------------------------------------------------------------------------------------------------------------|-----------------------|---------------------------------------------------------------------------------------------------------|------|----------------|---|---|---|---|---|---|-----|-------|------------------------------------|------------------------------|---------------------------------|----------------------------------------------------------|-----------------------|-----------------------|
|                                                                             |              |                                                                                                                                                                                                   |                       |                                                                                                         |      | S              | V | G | W | E | F | B |     |       |                                    |                              |                                 | (Realisierung seit 2010)                                 |                       |                       |
| Regionale Öffentlichkeitsarbeit "Regionale "                                | Realisierung | Ziele und Fortschritte der Regionale-Projekte der Öffentlichkeit präsentieren                                                                                                                     | Unterstadt, Oberstadt | Laufende Pressearbeit                                                                                   | 0.18 |                |   |   |   |   |   |   | ○   |       |                                    |                              | Stadt                           | Städtebauförderung hier: Regionale                       | ✓                     | vollständig umgesetzt |
|                                                                             |              |                                                                                                                                                                                                   |                       | Einrichtung und laufende Aktualisierung des Internet Forums "Zu neuen Ufern"                            | 0.19 |                |   |   |   |   |   | ○ |     |       |                                    |                              |                                 |                                                          | ✓                     | vollständig umgesetzt |
|                                                                             |              |                                                                                                                                                                                                   |                       | Vorbereitung und Durchführung von Workshops                                                             | 0.20 |                |   |   |   |   |   | ○ |     |       |                                    |                              |                                 |                                                          | ✓                     | vollständig umgesetzt |
|                                                                             |              |                                                                                                                                                                                                   |                       | Printmedien erstellen                                                                                   | 0.21 |                |   |   |   |   |   | ○ |     |       |                                    |                              |                                 |                                                          | ✓                     | vollständig umgesetzt |
|                                                                             |              |                                                                                                                                                                                                   |                       | Vorbereitung und Durchführung von Events                                                                | 0.22 |                |   |   |   |   |   | ○ |     |       |                                    |                              |                                 |                                                          | ✓                     | vollständig umgesetzt |
|                                                                             |              | Vermittlung der Regionale-Projekte                                                                                                                                                                | Unterstadt, Oberstadt | Maskottchen, Werbeträger, Großveranstaltungen als Plattform nutzen                                      | 0.23 |                |   |   |   |   |   |   | ○   |       |                                    |                              |                                 |                                                          | ✓                     | vollständig umgesetzt |
| Regionale Die Universität und das Untere Schloss                            | Realisierung | Sicherung eines kulturhistorisch bedeutsamen und stadtbild-prägenden Gebäudeensembles durch universitäre Nutzungen   Verbunden mit der Vitalisierung der Oberstadt durch Studierende und Lehrende | Oberstadt             | Umgug des Fachbereichs für Wirtschafts-wissenschaften, Wirtschaftsrecht und Wirtschaftsinformatik       | 0.24 | ●              |   |   | ● | ● | ● | ● | ●   |       |                                    | Land                         | Hochschulmoder-nisierungsgesetz | ✓                                                        | vollständig umgesetzt |                       |
|                                                                             |              |                                                                                                                                                                                                   |                       | Einrichtung der Südwestfälischen Mittelstandsakademie als Institut der Universität Siegen               | 0.25 | ●              |   |   | ● | ● | ● | ● | ●   |       |                                    |                              |                                 |                                                          |                       |                       |
| Regionale Ideen-Kraft-Werk Ringlokschuppen                                  | Idee         | Sicherung und Erhalt eines kulturhistorisch bedeutsamen Gebäudes   Schaffung eines kulturellen Anziehungspunktes in der Unterstadt   umfassende Dokumentation der regionalen Industriegeschichte  | Unterstadt            | 1. Bauabschnitt: Sanierung und Sicherung des Lokschuppengebäudes                                        | 0.26 | ●              |   |   |   |   | ● | ● | ●   |       | 3.200                              |                              |                                 |                                                          |                       |                       |
|                                                                             |              |                                                                                                                                                                                                   |                       | 2. Bauabschnitt: Ausbau des Lokschuppens als Museums- und Veranstaltungsort                             | 0.27 | ●              |   |   |   |   | ● | ● | ●   |       |                                    |                              |                                 |                                                          |                       |                       |
| Regionale Modernisierung des Hauptbahnhofs   Erneuerung des Bahnhofgebäudes | Realisierung | Sicherung der Funktionsfähigkeit und barrierefreie Erschließung                                                                                                                                   | Unterstadt            | Modernisierung der Infrastruktur auf dem Bahnhofsgelände                                                | 0.28 | ●              | ● |   |   |   |   | ● | I   | 5 ha  | DB-AG (Station und Service) / Land | Modernisierungs-Offensive II | ○                               | in Umsetzung                                             |                       |                       |
|                                                                             |              |                                                                                                                                                                                                   |                       | Neubau / Umbau des Bahnhofgebäudes                                                                      | 0.29 | ●              | ● |   |   |   |   | ● | I*  | 2.300 | DB-AG                              |                              | ○                               | in Umsetzung                                             |                       |                       |
| Regionale Bahnhofstraße                                                     | Realisie     | Aufwertung des Einkaufsbereiches                                                                                                                                                                  | Unterstadt            | Citymanagement                                                                                          | 0.30 | ●              |   |   | ● | ● | ● |   | ○   | 4.200 | Stadt / ISG                        | Städtebauförderung           | ✓                               | vollständig umgesetzt                                    |                       |                       |
|                                                                             |              |                                                                                                                                                                                                   |                       | Möblierung des öffentlichen Raumes                                                                      | 0.31 | ●              |   |   | ● | ● | ● |   | ●   |       |                                    |                              |                                 |                                                          | ✓                     | vollständig umgesetzt |
| Stadteingangs-situationen                                                   | Realisierung | Städtebauliche Aufwertung von Quartierseingangssituationen und Qualifizierung des öffentlichen Raums                                                                                              | Oberstadt             | Umgestaltung der Grünfläche zwischen Löhrstraße und Obergraben   Nutzung der Fläche für Stadttorsymbol  | 1.1  | ●              |   | ● |   |   | ● | ● | II  | 230   | Stadt                              | Städtebauförderung           | ⌚                               | Instandsetzung ist erfolgt, Neugestaltung steht noch aus |                       |                       |
|                                                                             |              |                                                                                                                                                                                                   |                       | Umgestaltung und Inszenierung der Fußgängerbrücke über die Kampenstraße (z. B. durch Lichtinstallation) | 1.2  | ●              |   |   |   |   |   |   | II  | 220   | Stadt                              |                              | ⌚                               |                                                          |                       |                       |
|                                                                             |              |                                                                                                                                                                                                   | alle Quartiere        | Prüfung von Standorten für die Anlage von Baumtoren                                                     | 1.4  | ●              |   | ● |   |   |   |   | ●   |       |                                    |                              |                                 | ✓                                                        | vollständig umgesetzt |                       |

**NR (Nummer)** | Verweis zu vorherigen Konzepten **Stadtfunktion:** S Stadtstruktur | Verkehr & Infrastr. | G Grün & Stadtkol. | W Wohnen | E Einzelhandel & Gewerbe | F Freizeit & Kultur | B Bildung & Soziales  
**MA** (Maßnahmenart): ● Baumaßnahme ○ Weiche Maßnahme **ZH** (Zeithorizont): I\* laufendes Projekt, I kurzfristig, II mittelfristig, III langfristig **Gesamtkosten:** gerundet in Euro (z. T. Stand der Antragsstellung)  
**Grün:** Neue/geänderte/gestrichene Projekte im Vergleich zum Stand 2015 **Status:** ✓ Umgesetzt / ○ in Bearbeitung / ⌚ Umsetzung steht noch aus / ! neues Projekt / X Projekt entfällt

| Titel                             | Handlungsbedarf | Quartiere                                                                                                                                                   | Maßnahme(n)                                                                                              | NR*                                                                                                                                               | Stadtfunktion*                                                                        |     |   |   |   |   |   |   | MA* | ZH*   | Größe (m²) | Zuständig-keit                    | Förderzugang                      | Status<br>(Realisierung seit 2010)                                                     |                       |
|-----------------------------------|-----------------|-------------------------------------------------------------------------------------------------------------------------------------------------------------|----------------------------------------------------------------------------------------------------------|---------------------------------------------------------------------------------------------------------------------------------------------------|---------------------------------------------------------------------------------------|-----|---|---|---|---|---|---|-----|-------|------------|-----------------------------------|-----------------------------------|----------------------------------------------------------------------------------------|-----------------------|
|                                   |                 |                                                                                                                                                             |                                                                                                          |                                                                                                                                                   | S                                                                                     | V   | G | W | E | F | B |   |     |       |            |                                   |                                   |                                                                                        |                       |
| Stadtteingangs-situationen        |                 | Vordere Friedrichstraße                                                                                                                                     | Aufgang Juliusstraße                                                                                     | 1.48                                                                                                                                              | ●                                                                                     | ●   | ● |   |   |   |   | ● | II  | 1.000 | Stadt      | Städtebauförderung des Landes NRW | ! NEU: Siegen_verbindet           |                                                                                        |                       |
|                                   |                 | Oranienstraße                                                                                                                                               | LöhrTOR/Campusplatz Häutebachweg                                                                         | 1.49                                                                                                                                              | ●                                                                                     | ●   | ● |   |   |   |   | ● | III |       | Stadt      | Städtebauförderung des Landes NRW | ! NEU: Siegen_verbindet           |                                                                                        |                       |
|                                   |                 | Lohgraben                                                                                                                                                   | Platz Frankfurter Straße / Ecke Löhrtor                                                                  | 1.50                                                                                                                                              | ●                                                                                     |     | ● |   |   |   |   | ● | III | 450   | Stadt      | Städtebauförderung des Landes NRW | ! NEU: Siegen_verbindet           |                                                                                        |                       |
|                                   | Idee            | Städtebauliche Aufwertung von Einganssituationen der Innenstadt und Qualifizierung des öffentlichen Raums                                                   | alle Quartiere                                                                                           | städtebauliche Umgestaltung aller zentralen Kreuzungsbereiche und Stadtteingangssituationen (insbesondere Überzüge zum Kernbereich)               | 1.5                                                                                   | ●   | ● | ● |   |   |   | ● |     |       |            |                                   |                                   |                                                                                        |                       |
|                                   |                 |                                                                                                                                                             |                                                                                                          | Eintracht, Hammerhütte                                                                                                                            | Inszenierung des Bunkers an der Koblenzer Straße als Projektionsfläche / Kunstprojekt | 1.3 | ● | ● |   |   |   |   | ○   |       |            |                                   |                                   |                                                                                        |                       |
|                                   |                 |                                                                                                                                                             |                                                                                                          |                                                                                                                                                   |                                                                                       |     |   |   |   |   |   |   |     |       |            |                                   |                                   |                                                                                        |                       |
| Stadtbildpflege   Stadtgestaltung | Realisierung    | Herstellung eines harmonischen Stadtbildes durch Erhalt und Ausbau von städtebaulichen Stärken sowie durch Überarbeitung von gestalterischen Schwachpunkten | alle Quartiere                                                                                           | Förderung der Baukultur und Bewusstseinsbildung für die Siegerner Bauweise (durch Öffentlichkeitsarbeit, Veröffentlichungen, Wettbewerbe)         | 1.6                                                                                   | ●   |   |   | ● | ● | ● |   | ○   |       |            | Stadt                             |                                   | ✓                                                                                      | vollständig umgesetzt |
|                                   |                 |                                                                                                                                                             |                                                                                                          | Fortführung und Ergänzung der Denkmalliste                                                                                                        | 1.7                                                                                   | ●   |   |   | ● |   |   |   | ○   |       |            | Stadt                             |                                   | ✓                                                                                      | vollständig umgesetzt |
|                                   |                 |                                                                                                                                                             |                                                                                                          | Bestandsaufnahme der stadtbildprägenden Gebäude, gezielte Eigentümeransprache und Bauberatung                                                     | 1.8                                                                                   | ●   |   |   | ● | ● | ● |   | ○   |       |            | Stadt                             |                                   | ✓                                                                                      | vollständig umgesetzt |
|                                   |                 |                                                                                                                                                             | Unterstadt, Oberstadt                                                                                    | Erarbeitung örtlicher Bauvorschriften und Anwendungshilfen (Gestaltungssatzungen, Werbeanlagensatzungen, Gestaltungsfibel, offensive Bauberatung) | 1.9                                                                                   | ●   |   |   | ● | ● | ● |   | ○   |       |            | Stadt                             |                                   | ✓                                                                                      | vollständig umgesetzt |
|                                   |                 |                                                                                                                                                             | alle Quartiere, außer Ober- und Unterstadt                                                               | Erarbeitung örtlicher Bauvorschriften und Anwendungshilfen (Gestaltungssatzungen, Gestaltungsfibel)                                               | 1.10                                                                                  | ●   |   |   | ● | ● | ● |   | ○   |       |            | Stadt                             |                                   | ✓                                                                                      | vollständig umgesetzt |
|                                   |                 |                                                                                                                                                             |                                                                                                          | Überarbeitung örtlicher Bauvorschriften und Anwendungshilfen (Gestaltungssatzungen, Gestaltungsfibel)                                             | 1.10b                                                                                 | ●   |   |   | ● | ● | ● |   | ○   |       |            | Stadt                             |                                   | ✓                                                                                      | vollständig umgesetzt |
|                                   |                 | Herstellung eines harmonischen Stadtbildes durch Erhalt und Ausbau von städtebaulichen Stärken sowie durch Überarbeitung von gestalterischen Schwachpunkten | Unterstadt                                                                                               | Umgestaltung des Straßenraums Fürst-Johann-Moritz-Straße, Herrengarten                                                                            | 1.12                                                                                  | ●   | ● |   | ● | ● | ● |   | ●   | I     | 4.000      | Stadt                             | Städtebauförderung des Landes NRW | ○                                                                                      | In Planung            |
|                                   | Oberstadt       |                                                                                                                                                             | Umgestaltung Fußgängerzone Alte Poststraße   Straße Unteres Schloss                                      | 1.13 B                                                                                                                                            | ●                                                                                     | ●   |   | ● | ● | ● |   | ● |     | 3.900 | Stadt      | Städtebauförderung des Landes NRW | ⌚                                 | GEÄNDERT: Maßnahme in Teilmaßnahmen A (siehe Regionale Kölner Straße) und B gesplittet |                       |
|                                   |                 |                                                                                                                                                             | Abbruch der unattraktiven Garagenzeile an der Siebergstraße und anschließende Begrünung                  | 1.14                                                                                                                                              | ●                                                                                     |     | ● |   |   | ● |   | ● |     | 300   | Stadt      | Städtebauförderung des Landes NRW | ✓                                 | In Umsetzung: Garagen sind abgerissen; anschließende Begrünung noch nicht erfolgt      |                       |
|                                   |                 |                                                                                                                                                             | Einbettung der Parkhausfassade Hinterstraße in das Stadtbild (Fassadenbegrünung und Beleuchtungskonzept) | 1.15                                                                                                                                              | ●                                                                                     |     |   |   |   |   |   |   | ●   | I     | 2.100      | Stadt                             |                                   | ⌚                                                                                      |                       |

**NR (Nummer)** | Verweis zu vorherigen Konzepten **Stadtfunktion:** S Stadtstruktur | V Verkehr & Infrastr. | G Grün & Stadtökol. | W Wohnen | F Einzelhandel & Gewerbe | F Freizeit & Kultur | B Bildung & Soziales  
**MA** (Maßnahmenart): ● Baumaßnahme ○ Weiche Maßnahme **ZH** (Zeithorizont): I\* laufendes Projekt, I kurzfristig, II mittelfristig, III langfristig **Gesamtkosten:** gerundet in Euro (z. T. Stand der Antragsstellung)  
**Grün:** Neue/geänderte/gestrichene Projekte im Vergleich zum Stand 2015 **Status:** ✓ Umgesetzt / ○ in Bearbeitung / ⌚ Umsetzung steht noch aus / ! neues Projekt / X Projekt entfällt

| Titel                                | Handlungsbedarf | Quartiere                                                                                                                                                   | Maßnahme(n)                                                                                          | NR*                                                                                                                                                                                            | Stadtfunktion*                                              |      |   |   |   |   |   |     | ZH*              | Größe (m²) | Zuständig-keit                    | Förderzugang                      | Status<br>(Realisierung seit 2010) |                                                                         |   |   |
|--------------------------------------|-----------------|-------------------------------------------------------------------------------------------------------------------------------------------------------------|------------------------------------------------------------------------------------------------------|------------------------------------------------------------------------------------------------------------------------------------------------------------------------------------------------|-------------------------------------------------------------|------|---|---|---|---|---|-----|------------------|------------|-----------------------------------|-----------------------------------|------------------------------------|-------------------------------------------------------------------------|---|---|
|                                      |                 |                                                                                                                                                             |                                                                                                      |                                                                                                                                                                                                | S                                                           | V    | G | W | E | F | B | MA* |                  |            |                                   |                                   |                                    |                                                                         |   |   |
| Stadtbildpflege  <br>Stadtgestaltung |                 |                                                                                                                                                             | Wiederherstellung und Aufbau von historischen Stadtmauerelmenten (z. B. Wehrgänge)                   | 1.43                                                                                                                                                                                           | ●                                                           |      |   | ● | ● | ● | ● | I*  | Konzept-abhängig | Stadt      | Städtebauförderung des Landes NRW | ○                                 | in Umsetzung                       |                                                                         |   |   |
|                                      |                 | Lohgraben                                                                                                                                                   | Fassaden- und Freiflächensanierung an der Sporthalle Frankfurter Straße                              | 1.17                                                                                                                                                                                           | ●                                                           |      |   |   |   | ● | ● | ●   | II               | 1.200      | Stadt                             |                                   | ⌚                                  |                                                                         |   |   |
|                                      |                 | Hintere Friedrichstraße                                                                                                                                     | Denkmalgerechte Sanierung der "Villa Hagelauer" und Gestaltung des Umfeldes                          | 1.18                                                                                                                                                                                           | ●                                                           | ●    | ● | ● |   |   |   | ●   |                  | 200        | Stadt/ Privat-investoren          | Städtebauförderung des Landes NRW | ✓                                  | vollständig umgesetzt                                                   |   |   |
|                                      |                 | Oberstadt                                                                                                                                                   | Einpassung und damit verbundene Neugestaltung der Karstadtfassade (zumindest in Teilabschnitten)     | 1.20                                                                                                                                                                                           | ●                                                           |      |   |   |   | ● |   | ●   | I*               |            | Privat-investoren                 |                                   | ○                                  | Teilrealisierung durch Hörsaalgebäude                                   |   |   |
|                                      |                 | Unterstadt                                                                                                                                                  | Langfristiger Rückbau des Geschäftszentrums am Herrengarten zu Gunsten einer hochwertigen Freifläche | 1.45                                                                                                                                                                                           | ●                                                           | ●    |   | ● |   | ● |   | ●   | I                | 3.030      | Stadt                             | Städtebauförderung des Landes NRW | ○                                  | In Umsetzung<br>GEÄNDERT: Von "Idee" in "Realisierung" verschoben       |   |   |
|                                      |                 | Vordere Friedrichstraße                                                                                                                                     | Gasse zwischen Sandstraße und Friedrichstraße/Campus Anger                                           | 1.51                                                                                                                                                                                           | ●                                                           | ●    |   |   |   |   |   | ●   | II               |            | Universität                       |                                   | !                                  | Siegen_verbindet                                                        |   |   |
|                                      |                 | alle Quartiere                                                                                                                                              | Auflage eines Fassadenprogramms                                                                      | 1.52                                                                                                                                                                                           | ●                                                           |      |   |   |   |   |   | ●   | I                |            | Stadt                             | Städtebauförderung des Landes NRW | !                                  | Siegen_verbindet                                                        |   |   |
|                                      |                 | Unterstadt                                                                                                                                                  | Umgestaltung des Straßenraums Koblenzer Straße, zwischen Obergraben und Kochs Ecke                   | 1.11                                                                                                                                                                                           | ●                                                           | ●    |   | ● | ● | ● |   | ●   | II               |            |                                   |                                   | ○                                  | NEU: Von "Idee" in "Realisierung" verschoben.<br>Fertigstellung in 2023 |   |   |
|                                      | Idee            | Herstellung eines harmonischen Stadtbildes durch Erhalt und Ausbau von städtebaulichen Stärken sowie durch Überarbeitung von gestalterischen Schwachpunkten | Verwaltungsstadt                                                                                     | Neugestaltung des städtebaulichen Rahmens und gestalterische Aufwertung des Kreuzungspunktes Koch's Ecke (Spandauer Straße und Koblenzer Straße)<br>Gestalterische Aufwertung der Hotelanlagen | 1.21                                                        | ●    |   |   |   | ● |   | ●   |                  |            |                                   |                                   |                                    |                                                                         |   |   |
|                                      |                 |                                                                                                                                                             |                                                                                                      |                                                                                                                                                                                                | 1.22                                                        | ●    |   |   | ● |   |   | ●   |                  |            |                                   |                                   |                                    |                                                                         |   |   |
|                                      |                 |                                                                                                                                                             |                                                                                                      |                                                                                                                                                                                                | 1.23                                                        | ●    |   |   | ● |   |   | ●   |                  |            |                                   |                                   |                                    |                                                                         |   |   |
|                                      |                 |                                                                                                                                                             |                                                                                                      |                                                                                                                                                                                                | 1.24                                                        | ●    |   | ● | ● |   |   | ●   |                  |            |                                   |                                   |                                    |                                                                         |   |   |
|                                      |                 |                                                                                                                                                             |                                                                                                      | Hammerhütte                                                                                                                                                                                    | Wiederherstellung der historischen Bezüge an der Alten Enke | 1.25 | ● |   |   | ● |   |     |                  | ●          |                                   |                                   |                                    |                                                                         |   |   |
| Stadtsinszenierung                   | Realisierung    | Verbesserung der Orientierung in der Innenstadt, insbesondere für Besucher und Touristen                                                                    | Unterstadt, Oberstadt                                                                                | Erarbeitung und Umsetzung eines Konzeptes zur besseren Orientierung (z.B. durch Beschilderungssystem)                                                                                          | 1.26                                                        |      | ● |   |   | ● | ● |     | ○                | I          |                                   | Stadt                             |                                    | ⌚                                                                       |   |   |
|                                      |                 |                                                                                                                                                             | Unterstadt, Oberstadt                                                                                | Vernetzung aller interessanten Gebäude, Sehenswürdigkeiten etc. durch einen geführten Weg (Krönchenofad)                                                                                       | 1.27                                                        |      | ● |   |   | ● | ● |     |                  | ○          | I                                 |                                   | Stadt                              |                                                                         | ⌚ |   |
|                                      |                 | Präsentation und Darstellung der zahlreichen Potentiale                                                                                                     | Unterstadt                                                                                           | Inszenierung der HTS durch ein Beleuchtungs- und Farbkonzept                                                                                                                                   | 1.28                                                        | ●    | ● |   |   |   | ● |     |                  | ○          | I                                 |                                   | Stadt                              |                                                                         | ⌚ |   |
|                                      |                 |                                                                                                                                                             | Oberstadt                                                                                            | Schaffung von begehbaren Aussichtspunkten                                                                                                                                                      | 1.29                                                        |      |   |   |   | ● | ● |     |                  | ●          | I                                 |                                   | Stadt                              |                                                                         | ⌚ |   |
|                                      |                 |                                                                                                                                                             |                                                                                                      | Inszenierung der Siegener Wahrzeichen durch ein abgestimmtes Beleuchtungskonzept                                                                                                               | 1.30                                                        | ●    |   |   |   | ● | ● |     |                  |            | ○                                 | II                                |                                    | Stadt                                                                   |   | ⌚ |

**NR (Nummer)** | Verweis zu vorherigen Konzepten **Stadtfunktion:** S Stadtstruktur | V Verkehr & Infrastr. | G Grün & Stadtköl. | W Wohnen | E Einzelhandel & Gewerbe | F Freizeit & Kultur | B Bildung & Soziales  
**MA** (Maßnahmenart): ● Baumaßnahme ○ Weiche Maßnahme **ZH** (Zeithorizont): I\* laufendes Projekt, I kurzfristig, II mittelfristig, III langfristig **Gesamtkosten:** gerundet in Euro (z. T. Stand der Antragsstellung)  
**Grün:** Neue/geänderte/gestrichene Projekte im Vergleich zum Stand 2015 **Status:** ✓ Umgesetzt / ○ in Bearbeitung / ⚠ Umsetzung steht noch aus / ! neues Projekt / X Projekt entfällt

| Titel                       | Handlungsbedarf                 | Quartiere                                                              | Maßnahme(n)                                                                                             | NR*                                                                                                                                                                     | Stadtfunktion*                                                          |                                                                                                   |      |   |   |   |   | MA* | ZH* | Größe (m²)       | Zuständig-keit | Förderzugang      |       | Status<br>(Realisierung seit 2010)   |                                               |                                                                 |
|-----------------------------|---------------------------------|------------------------------------------------------------------------|---------------------------------------------------------------------------------------------------------|-------------------------------------------------------------------------------------------------------------------------------------------------------------------------|-------------------------------------------------------------------------|---------------------------------------------------------------------------------------------------|------|---|---|---|---|-----|-----|------------------|----------------|-------------------|-------|--------------------------------------|-----------------------------------------------|-----------------------------------------------------------------|
|                             |                                 |                                                                        |                                                                                                         |                                                                                                                                                                         | S                                                                       | V                                                                                                 | G    | W | E | F | B |     |     |                  |                |                   |       |                                      |                                               |                                                                 |
| Stadtszenierung             |                                 |                                                                        | Kennzeichnung und Kommunikation der Stadtaufgänge (Krönchensymbol, Ausleuchtung)                        | 1.31                                                                                                                                                                    | ●                                                                       | ●                                                                                                 |      |   |   | ● |   | ○   | I   |                  | Stadt          |                   | ⌚     |                                      |                                               |                                                                 |
|                             |                                 |                                                                        | Freilegung und Aufwertung des Bunkers an der Siebergstraße, Nutzung als Aussichtspunkt über das Siegtal | 1.32                                                                                                                                                                    | ●                                                                       |                                                                                                   |      |   |   | ● |   | ●   |     | Privatinvestoren |                |                   | ✓     | Umnutzung als Bürofläche und Wohnung |                                               |                                                                 |
|                             | Idee                            | Präsentation und Darstellung der zahlreichen Potentiale                | Unterstadt, Oberstadt, Oranienstraße, Hain, Vordere Friedrichstraße                                     | Erarbeitung und Umsetzung eines umfassenden Beleuchtungskonzeptes für alle Wegeverbindungen, Stadtaufgänge etc.                                                         | 1.33                                                                    | ●                                                                                                 |      |   |   |   | ● | ●   | ○   |                  |                |                   |       |                                      |                                               |                                                                 |
|                             |                                 |                                                                        |                                                                                                         |                                                                                                                                                                         |                                                                         |                                                                                                   |      |   |   |   |   |     |     |                  |                |                   |       |                                      |                                               |                                                                 |
| Stadtstruktur   Stadttumbau | Realisierung                    | Nachnutzung für leerstehende bzw. vom Leerstand bedrohte Bauten finden | alle Quartiere                                                                                          | Leerstands- bzw- Baulückenkataster anlegen, dauerhaft aktualisieren und Eigentümergeberberatung durchführen                                                             | 1.34                                                                    | ●                                                                                                 |      | ● | ● |   |   |     | ○   |                  | Stadt          |                   | ✓     | Abgeschlossen, da nicht leistbar     |                                               |                                                                 |
|                             |                                 |                                                                        | Unterstadt                                                                                              | Nachverdichtung nach Teilabriss (Grundstück Ecke Koblenzer Straße/ Hammerhütter Weg/Siege)                                                                              | 1.35                                                                    | ●                                                                                                 |      |   | ● | ● |   |     | ○   |                  | 1.100          | Privat-investoren |       | ✓                                    | vollständig umgesetzt                         |                                                                 |
|                             |                                 |                                                                        | Oberstadt                                                                                               | Planerische Steuerung der Umnutzung und des Umbaus von leerstehenden Ladenlokalen bzw. leerstehenden Flächen im 1. OG (Strukturplanung)                                 | 1.47                                                                    | ●                                                                                                 |      | ● | ● |   |   |     | ○   | I*               |                | Stadt             |       | ○                                    | Umsetzung durch das Sofortprogramm Innenstadt |                                                                 |
|                             |                                 |                                                                        |                                                                                                         | Nachnutzung des Krankenhauskomplexes mit universitären Einrichtungen (Hörsäle, Büros, Studierendenwohnungen etc.)                                                       | 1.36                                                                    | ●                                                                                                 |      |   | ● | ● | ● |     | ●   |                  |                | Land/ Kreis       |       | ✓                                    | vollständig umgesetzt                         |                                                                 |
|                             |                                 |                                                                        | Lohgraben                                                                                               | Neues Nutzungskonzept für die Flächen erarbeiten (Nutzungs-Abstaffelung - Gewerbe und Wohnen)   Etablierung von alternativen Wohnformen                                 | 1.37                                                                    | ●                                                                                                 | ●    | ● | ● | ● |   |     | ○   | II               |                | Privat            |       | ○                                    | in Teilen umgesetzt                           |                                                                 |
|                             |                                 | Neuordnung ehem. Hotel Klein, Koblenzer Straße / Ecke Kirchweg         | Verwaltungsstadt                                                                                        | Prüfung des Abbruchs des ehem. Hotel Klein, Einbeziehung und Überplanung der Wohngebäude, Nutzungskonzept unter Einbeziehung der Hammerhütter Schule und der Tankstelle | 1.38                                                                    | ●                                                                                                 |      |   | ● | ● |   | ●   | I   |                  | 1.000          | Stadt / Investor  |       | ○                                    | in Umsetzung                                  |                                                                 |
|                             | Stadtstruktur   Stadttumbau     |                                                                        | Neuordnung Freifläche Koblenzer Straße / Ecke Kirchweg                                                  | Hammerhütte                                                                                                                                                             | Nutzungskonzept / Bebauung mit Büro-, Dienstleistungs- und Wohnnutzung  | 1.39                                                                                              | ●    |   |   | ● | ● |     | ●   |                  | 5.900          | Stadt / Investor  |       | ✓                                    | vollständig umgesetzt                         |                                                                 |
|                             |                                 |                                                                        | Nachnutzung des leerstehenden Bunkers an der Hainstraße                                                 | Hain                                                                                                                                                                    | Nutzungskonzept für Bunker erarbeiten, Akquise für Investor durchführen | 1.42                                                                                              | ●    |   |   | ● |   | ●   |     | ○                | II             |                   | Stadt |                                      | ○                                             | in Planung<br>GEÄNDERT: Von "Idee" in "Realisierung" verschoben |
|                             |                                 |                                                                        | Idee                                                                                                    | Überarbeitung der veralteten Rechtspläne                                                                                                                                | alle Quartiere                                                          | Anpassung der rechtskräftigen Bebauungspläne an neue Planungsaufgaben und aktuelles Planungsrecht | 1.40 | ● | ● | ● | ● | ●   |     | ○                |                |                   |       |                                      |                                               |                                                                 |
|                             | Ausnutzung von Potenzialflächen | Unterstadt                                                             |                                                                                                         |                                                                                                                                                                         | Bebauung des ungenutzten Eckgrundstücks Berliner Straße, Ecke Kirchweg  | 1.41                                                                                              | ●    |   |   | ● | ● |     | ●   |                  |                |                   |       |                                      |                                               |                                                                 |

**NR (Nummer)** | Verweis zu vorherigen Konzepten **Stadtfunktion:** S Stadtstruktur | V Verkehr & Infrastr. | G Grün & Stadtökol. | W Wohnen | E Einzelhandel & Gewerbe | F Freizeit & Kultur | B Bildung & Soziales  
**MA (Maßnahmenart):** ● Baumaßnahme ○ Weiche Maßnahme **ZH (Zeithorizont):** I\* laufendes Projekt, I kurzfristig, II mittelfristig, III langfristig **Gesamtkosten:** gerundet in Euro (z. T. Stand der Antragsstellung)  
**Grün:** Neue/geänderte/gestrichene Projekte im Vergleich zum Stand 2015 **Status:** ✓ Umgesetzt / ○ in Bearbeitung / ⌚ Umsetzung steht noch aus / ! neues Projekt / X Projekt entfällt

| Titel                        |              | Handlungsbedarf                                                                                                            | Quartiere                                                                  | Maßnahme(n)                                                                                                                                             | NR*  | Stadtfunktion* |   |   |   |   |   |   |  |  |    | MA*    | ZH*                               | Größe (m²) | Zuständig-<br>keit                                                               | Förderzugang                |                       | Status<br>(Realisierung seit 2010) |
|------------------------------|--------------|----------------------------------------------------------------------------------------------------------------------------|----------------------------------------------------------------------------|---------------------------------------------------------------------------------------------------------------------------------------------------------|------|----------------|---|---|---|---|---|---|--|--|----|--------|-----------------------------------|------------|----------------------------------------------------------------------------------|-----------------------------|-----------------------|------------------------------------|
|                              |              |                                                                                                                            |                                                                            |                                                                                                                                                         |      | S              | V | G | W | E | F | B |  |  |    |        |                                   |            |                                                                                  |                             |                       |                                    |
| Straßenraumgestaltung        | Realisierung | Sicherheit und Leichtigkeit des Verkehrs verbessern                                                                        | Unterstadt                                                                 | Fahrbahndecken-<br>erneuerung Berliner Straße, Fürst-Johann-Moritz-Straße, Herrengarten                                                                 | 2.1  |                |   |   |   |   |   |   |  |  |    | 3.700  | Stadt                             |            | ✓                                                                                | vollständig umgesetzt       |                       |                                    |
|                              |              |                                                                                                                            | Verwaltungsstadt                                                           | Fahrbahndecken-<br>erneuerung Leimbachstraße                                                                                                            | 2.2  |                |   |   |   |   |   |   |  |  |    | 31.200 | Stadt                             |            | ✓                                                                                | vollständig umgesetzt       |                       |                                    |
|                              |              | Neugestaltung des überlasteten, provisorischen Kreisverkehrsplatzes<br>Sicherheit und Leichtigkeit des Verkehrs verbessern | Lohgraben                                                                  | Umgestaltung des Knotenpunktes Schleifmühlchen inkl. Neugestaltung des öffentlichen Raumes                                                              | 2.3  |                |   |   |   |   |   |   |  |  |    | I*     | 16.000                            | Stadt      | FöRi-kom-Stra                                                                    | ○                           | in Umsetzung          |                                    |
|                              |              |                                                                                                                            | Lohgraben                                                                  | Neubau der Frankfurter Straße (Schleifmühlchen bis Koch's Ecke)                                                                                         | 2.4  |                |   |   |   |   |   |   |  |  |    | I      | 17.600                            | Stadt      |                                                                                  | ○                           | in Planung            |                                    |
|                              |              |                                                                                                                            | Hintere Friedrichstraße                                                    | Fahrbahndecken-<br>erneuerung Einmündungsbereich Kampenstraße/Sand-<br>straße und Kampenstraße                                                          | 2.5  |                |   |   |   |   |   |   |  |  |    | I      | 5.300                             | Stadt      |                                                                                  | ⌚                           |                       |                                    |
|                              |              |                                                                                                                            | Hintere Friedrichstraße                                                    | Fahrbahndecken-<br>erneuerung der Sandstraße (Emilien- bis Kampenstraße)                                                                                | 2.6  |                |   |   |   |   |   |   |  |  |    | I      | 6.300                             | Stadt      |                                                                                  | ⌚                           |                       |                                    |
|                              |              |                                                                                                                            | Hintere Friedrichstraße                                                    | Neubau der Straße Schlämmchen                                                                                                                           | 2.7  |                |   |   |   |   |   |   |  |  |    | I      | 950                               | Stadt      | KAG                                                                              | ⌚                           |                       |                                    |
|                              |              |                                                                                                                            | Eintracht                                                                  | Fahrbahndecken-<br>erneuerung Ziegelwerkstraße und Wilhelm-Münker-Straße                                                                                | 2.8  |                |   |   |   |   |   |   |  |  |    |        | 2.600                             | Stadt      |                                                                                  | ✓                           | vollständig umgesetzt |                                    |
|                              | Idee         | Qualifizierung des Straßenraumes                                                                                           | Unterstadt, Oberstadt, Verwaltungsstadt, Lohgraben, Hammerhütte, Eintracht | Aufwertung und Umgestaltung von Straßenräumen an Hauptverkehrsstraßen, Ausbildung von Alleen, Förderung von Straßenbegleitgrün und Gestaltungselementen | 2.9  |                |   |   |   |   |   |   |  |  |    |        |                                   |            |                                                                                  |                             |                       |                                    |
|                              |              |                                                                                                                            | Lohgraben                                                                  | Umgestaltung, Erhöhung der Leistungsfähigkeit des Knotenpunktes Hainer Hütte und Marienborner Straße                                                    | 2.10 |                |   |   |   |   |   |   |  |  |    |        |                                   |            |                                                                                  |                             |                       |                                    |
| Verkehrslenkung, -beruhigung | Realisierung | Neuaufstellung/<br>Fortschreibung Verkehrsentwicklungsplan (VEP)                                                           | Unterstadt                                                                 | Ausschreibung und Vergabe der Planungsleistung                                                                                                          | 2.11 |                |   |   |   |   |   |   |  |  | ○  |        | Stadt                             |            | ✓                                                                                | vollständig umgesetzt       |                       |                                    |
|                              |              | Reduzierung der kostenlosen Parkplätze                                                                                     | Vordere Friedrichstraße, Heeserstraße                                      | Entgeltliche Bewirtschaftung der Parkplätze                                                                                                             | 2.12 |                |   |   |   |   |   |   |  |  | ○  | II     | Stadt                             |            | ○                                                                                | Umsetzung im Rahmen von SWV |                       |                                    |
|                              |              | Reduzierung des Parksuchverkehrs                                                                                           | Vordere Friedrichstraße                                                    | Aufwertung des Wohnumfeldes durch Verkehrsberuhigung Einengung des Straßenraums, Teilaufpflasterung etc.)                                               | 2.13 |                |   |   |   |   |   |   |  |  | I  | Stadt  |                                   |            | Umsetzung im Rahmen von SWV<br>GEÄNDERT: Von "Idee" in "Realisierung" verschoben |                             |                       |                                    |
|                              |              | Umbau untergenutzer Straßenzüge                                                                                            | Vordere Friedrichstraße                                                    | Umbau Friedrichstraße mit Campus Anger                                                                                                                  | 2.26 |                |   |   |   |   |   |   |  |  | II | Stadt  | Städtebauförderung des Landes NRW | !          | NEU: Siegen_verbindet                                                            |                             |                       |                                    |

**NR (Nummer)** | Verweis zu vorherigen Konzepten **Stadtfunktion:** S Stadtstruktur | V Verkehr & Infrastr. | G Grün & Stadtkol. | W Wohnen | E Einzelhandel & Gewerbe | F Freizeit & Kultur | B Bildung & Soziales  
**MA (Maßnahmenart):** ● Baumaßnahme ○ Weiche Maßnahme **ZH (Zeithorizont):** I\* laufendes Projekt, I kurzfristig, II mittelfristig, III langfristig **Gesamtkosten:** gerundet in Euro (z. T. Stand der Antragsstellung)  
**Grün:** Neue/geänderte/gestrichene Projekte im Vergleich zum Stand 2015 **Status:** ✓ Umgesetzt / ○ in Bearbeitung / ⌘ Umsetzung steht noch aus / ! neues Projekt / X Projekt entfällt

| Titel                                     |                                 | Handlungsbedarf                                                            | Quartiere                                                                              | Maßnahme(n)                                                                                                                                                                                                                                                        | NR*                                                                                                      | Stadtfunktion* |   |   |   |   |   |   | MA* | ZH* | Größe (m²)                | Zuständig-keit | Förderzugang |                                                                                           | Status<br>(Realisierung seit 2010)                                                        |
|-------------------------------------------|---------------------------------|----------------------------------------------------------------------------|----------------------------------------------------------------------------------------|--------------------------------------------------------------------------------------------------------------------------------------------------------------------------------------------------------------------------------------------------------------------|----------------------------------------------------------------------------------------------------------|----------------|---|---|---|---|---|---|-----|-----|---------------------------|----------------|--------------|-------------------------------------------------------------------------------------------|-------------------------------------------------------------------------------------------|
|                                           |                                 |                                                                            |                                                                                        |                                                                                                                                                                                                                                                                    |                                                                                                          | S              | V | G | W | E | F | B |     |     |                           |                |              |                                                                                           |                                                                                           |
| Verkehrslenkung, -beruhigung              | Idee                            | Entlastung des vorhandenen Verkehrsnetzes                                  | Vordere Friedrichstraße                                                                | Prüfung des Siegbertunnels und möglicher Alternativen, städtebauliche Neuordnung der Bebauung an der Juliusstraße                                                                                                                                                  | 2.14                                                                                                     |                | ● |   | ● |   |   |   |     | ●   |                           |                |              | ○                                                                                         | Fertigstellung einer Machbarkeitsstudie Ende 2022                                         |
|                                           |                                 | Umgestaltung von Langsamfahrbereich                                        | alle Quartiere                                                                         | Einengungen, Baumpflanzungen, Aufpflasterungen, etc.                                                                                                                                                                                                               |                                                                                                          |                |   |   |   |   |   |   |     |     |                           |                |              |                                                                                           |                                                                                           |
| Parksituation optimieren                  | Realisierung                    | Reduzierung des Parksuchverkehrs                                           | Unterstadt, Berufsschul-zentrum                                                        | Parkplatzneubau im Bahnhofumfeld mit Parkplätzen für Kurzzeitparker und Taxen                                                                                                                                                                                      | 2.15                                                                                                     |                | ● |   |   |   |   | ● | ●   | I   | 8.750                     | Privat         |              | ⌚                                                                                         |                                                                                           |
|                                           |                                 |                                                                            | alle Quartiere                                                                         | Erstellung der Parkraumkonzeption unter Berücksichtigung der Parkraumbewirtschaftung                                                                                                                                                                               | 2.16                                                                                                     |                | ● | ● |   |   |   | ● | ○   | I   |                           | Stadt          |              | ⌚                                                                                         | in Teilen umgesetzt                                                                       |
|                                           |                                 |                                                                            | Umsetzung strategisch günstig gelegener Mobilitätshubs zur Stärkung der Intermodalität | 2.29                                                                                                                                                                                                                                                               |                                                                                                          | ●              | ● |   |   |   | ● | ● | II  |     | Stadt / Privat-investoren |                | !            | NEU: Auf Grundlage des Verkehrskonzeptes für den Innenstadt-Campus der Universität Siegen |                                                                                           |
|                                           |                                 |                                                                            | Ergänzung und Anpassung des bestehenden Parkleitsystems                                | 2.38                                                                                                                                                                                                                                                               |                                                                                                          | ●              |   |   |   |   | ● | ○ | II  |     |                           |                | !            | NEU: Übernahme der Maßnahme aus Klimaschutzteilkonzept Mobilität                          |                                                                                           |
|                                           |                                 |                                                                            | Tiergartenstraße (erweiterer Innenstadtbereich)                                        | Bau eines neuen Parkhauses in der Tiergartenstraße                                                                                                                                                                                                                 | 2.30                                                                                                     |                | ● |   |   |   |   | ● | ●   | III |                           | Stadt / KEG    |              | !                                                                                         | NEU: Auf Grundlage des Verkehrskonzeptes für den Innenstadt-Campus der Universität Siegen |
|                                           |                                 |                                                                            | Eintracht                                                                              | Bau eines neuen Parkhauses an der Siegerlandhalle                                                                                                                                                                                                                  | 2.31                                                                                                     |                | ● |   |   |   |   | ● | ●   | III |                           | Stadt / KEG    |              | !                                                                                         | NEU: Auf Grundlage des Verkehrskonzeptes für den Innenstadt-Campus der Universität Siegen |
|                                           | Idee                            | Erweiterung der Kapazitäten für Großveranstaltungen in der Siegerlandhalle | Eintracht, Hammerhütte                                                                 | Schaffung von zusätzlichen Parkplätzen in einem Parkhaus im Bereich an der Koblenzer Straße / Ecke Schlachthausstraße                                                                                                                                              | 2.17                                                                                                     |                | ● | ● |   |   |   | ● | ●   |     |                           |                |              | ENTFÄLLT, da 2.31                                                                         |                                                                                           |
|                                           | Fuß- und Radwegenetz optimieren | Realisierung                                                               | Erweiterung der Abstellmöglichkeiten für Fahrräder                                     | alle Quartiere                                                                                                                                                                                                                                                     | Aufstellung von Fahrradständern an strategischen Punkten, inkl. Ladeeinrichtungen (z.B. Unteres Schloss) | 2.18           |   | ● |   |   |   | ● |     | ●   | I*                        |                | Stadt        |                                                                                           | ○                                                                                         |
| Verbesserung der fußläufigen Verbindungen |                                 |                                                                            | alle Quartiere                                                                         | Qualifizierung von bestehenden Wegeverbindungen z.B. durch Freischneiden von Blickbeziehungen, Reduzierung der Angsträume, Neugestaltung der Geländer (z.B. am Siegberghang, Himmelsleiter, Verlängerung Heeserstraße), Beschilderung der Fußwege (Fußwegekonzept) | 2.19                                                                                                     | ●              | ● |   | ● |   |   |   | ○   | I*  |                           | Stadt          |              | ○                                                                                         | in Teilen umgesetzt                                                                       |

NR (Nummer) | Verweis zu vorherigen Konzepten **Stadtfunktion:** S Stadtstruktur | V Verkehr & Infrastr. | G Grün & Stadtökol. | W Wohnen | E Einzelhandel & Gewerbe | F Freizeit & Kultur | B Bildung & Soziales  
MA (Maßnahmenart): ● Baumaßnahme ○ Weiche Maßnahme ZH (Zeithorizont): I\* laufendes Projekt, II kurzfristig, III mittelfristig, IV langfristig **Gesamtkosten:** gerundet in Euro (z. T. Stand der Antragsstellung)  
Grün: Neue/geänderte/gestrichene Projekte im Vergleich zum Stand 2015 Status: ✓ Umgesetzt / ○ in Bearbeitung / ⚠ Umsetzung steht noch aus / ! neues Projekt / X Projekt entfällt

| Titel                           | Handlungsbedarf                                 | Quartiere                                                           | Maßnahme(n)                                                                                                                      | NR*                                                                                                                        | Stadtfunktion* |   |   |   |   |   |   | MA* | ZH* | Größe (m²) | Zuständig-keit | Förderzugang                      | Status<br>(Realisierung seit 2010)                                                                                                        |
|---------------------------------|-------------------------------------------------|---------------------------------------------------------------------|----------------------------------------------------------------------------------------------------------------------------------|----------------------------------------------------------------------------------------------------------------------------|----------------|---|---|---|---|---|---|-----|-----|------------|----------------|-----------------------------------|-------------------------------------------------------------------------------------------------------------------------------------------|
|                                 |                                                 |                                                                     |                                                                                                                                  |                                                                                                                            | S              | V | G | W | E | F | B |     |     |            |                |                                   |                                                                                                                                           |
| Fuß- und Radwegenetz optimieren | Verbesserung des innerstädtischen Radwegenetzes | Oberstadt                                                           | Neugestaltung des Treppenaufgangs von der Kölner Straße zum Platz am Unteren Schloss                                             | 2.20                                                                                                                       | ●              | ● |   |   |   | ● |   | ●   |     |            | Stadt          | Städtebauförderung des Landes NRW | ✓ vollständig umgesetzt                                                                                                                   |
|                                 |                                                 |                                                                     | Rekonstruktion bzw. Aufwertung der Wegeverbindung am 'Schlag' inkl. der 'Marburger Pforte'                                       | 2.21                                                                                                                       | ●              | ● |   |   |   | ● |   | ●   | II  | 340        | Stadt          |                                   | ⌚                                                                                                                                         |
|                                 |                                                 | Unterstadt                                                          | Gestaltung und Aufwertung der "Hufeisenbrücke"                                                                                   | 2.23                                                                                                                       | ●              | ● |   |   |   | ● |   | ●   | I   |            | Stadt          |                                   | ○ In Planung<br>GEÄNDERT: Von "Idee" in "Realisierung" verschoben                                                                         |
|                                 |                                                 | Vordere Friedrichstraße                                             | Freitreppe zwischen Friedrichstraße/Campus-Anger und Siebergstraße                                                               | 2.27                                                                                                                       | ●              | ● |   |   |   | ● |   | ●   | II  |            | Universität    |                                   | ! NEU: Siegen_verbindet                                                                                                                   |
|                                 |                                                 | Oranienstraße                                                       | Fahrradstraße Häutebachweg mit Aufweitungen                                                                                      | 2.28                                                                                                                       | ●              | ● | ● |   |   |   |   | ●   | III |            | Stadt          | Städtebauförderung des Landes NRW | ! NEU: Siegen_verbindet                                                                                                                   |
|                                 |                                                 |                                                                     | Umsetzung einer Fahrradgarage mit 155 Stellplätzen im Parkhaus Obergraben (Siegener Zeitung)                                     | 2.34                                                                                                                       |                | ● |   |   |   |   | ● | ●   | II  |            | Privat         |                                   | ! NEU: Auf Grundlage des Verkehrskonzeptes für den Innenstadt-Campus der Universität Siegen und Teil des Klimaschutzteilkonzept Mobilität |
|                                 |                                                 | Vordere Friedrichstraße                                             | Umsetzung einer Fahrradgarage mit 290 Stellplätzen im geplanten Hörsaalzentrum der Universität                                   | 2.32                                                                                                                       |                | ● |   |   |   |   | ● | ●   | II  |            |                |                                   | ! NEU: Auf Grundlage des Verkehrskonzeptes für den Innenstadt-Campus der Universität Siegen                                               |
|                                 |                                                 | Oberstadt                                                           | Umsetzung einer Fahrradgarage mit 220 Stellplätzen am Unteren Schloss                                                            | 2.33                                                                                                                       |                | ● |   |   |   |   | ● | ●   | II  |            |                |                                   | ! NEU: Auf Grundlage des Verkehrskonzeptes für den Innenstadt-Campus der Universität Siegen                                               |
|                                 |                                                 | alle Quartiere                                                      | Ausbau von Mobilitätshubs mit Fahrrad- und E-Scootersharing zur Förderung der Intermodalität                                     | 2.36                                                                                                                       |                | ● |   |   |   |   | ● | ●   | II  |            |                |                                   | ! NEU: Auf Grundlage des Verkehrskonzeptes für den Innenstadt-Campus der Universität Siegen                                               |
|                                 |                                                 | alle Quartiere                                                      | Vorbereitung der Aktion Stadtradeln                                                                                              | 2.37                                                                                                                       |                | ● |   |   |   | ● |   | ○   |     |            |                |                                   |                                                                                                                                           |
|                                 | Idee                                            |                                                                     | Fahrradverbindung zwischen neuem Parkhaus Siegerlandhalle über St. Johann-Str. und Oranienpark zum Campus-Nord und -Süd schaffen |                                                                                                                            |                |   |   |   |   |   |   |     | II  |            |                |                                   | NEU: Auf Grundlage des Verkehrskonzeptes für den Innenstadt-Campus der Universität Siegen                                                 |
|                                 |                                                 | Schließung der lückenhaften Radwegeführung                          | alle Quartiere                                                                                                                   | Erarbeitung eines Radwegekonzeptes für die Innenstadt erstellen                                                            | 2.22           | ● |   |   |   | ● |   | ○   |     |            |                |                                   |                                                                                                                                           |
|                                 |                                                 | Verbesserung der Orientierung, Fußwegeverbindungen in der Oberstadt | Oberstadt                                                                                                                        | funktionale Aufwertung und Öffnung der Wenden, Erarbeitung eines abgestimmten Gestaltungskonzeptes für die Verbindungswege | 2.24           | ● | ● |   |   | ● |   | ●   |     |            |                |                                   |                                                                                                                                           |
|                                 |                                                 | Lohgraben                                                           | Umsetzung einer Fahrradgarage am Löhrtor im Altstadt-Parkhaus                                                                    | 2.35                                                                                                                       | ●              |   |   |   |   | ● |   | ●   |     |            |                |                                   | !                                                                                                                                         |

**NR (Nummer)** | Verweis zu vorherigen Konzepten **Stadtfunktion:** **S** tadtstruktur | **V**erkehr & Infrastr. | **G**rün & Stadtökol. | **W**ohnen | **F** Einzelhandel & Gewerbe | **F**reizeit & Kultur | **B**ildung & Soziales  
**MA** (Maßnahmenart): ● Baumaßnahme ○ Weiche Maßnahme **ZH** (Zeithorizont): **I\*** laufendes Projekt, **I** kurzfristig, **II** mittelfristig, **III** langfristig **Gesamtkosten:** gerundet in Euro (z. T. Stand der Antragsstellung)  
**Grün:** Neue/geänderte/gestrichene Projekte im Vergleich zum Stand 2015 **Status:** ✓ Umgesetzt / ○ in Bearbeitung / ⚡ Umsetzung steht noch aus / ! neues Projekt / X Projekt entfällt

| Titel                  | Handlungsbedarf   | Quartiere                                                                        | Maßnahme(n)           | NR*                                                                                                                     | Stadtfunktion* |   |   |   |   |   |   |   | MA* | ZH* | Größe (m²) | Zuständig-keit                      | Förderzugang                                         | Status<br>(Realisierung seit 2010)                                                        |
|------------------------|-------------------|----------------------------------------------------------------------------------|-----------------------|-------------------------------------------------------------------------------------------------------------------------|----------------|---|---|---|---|---|---|---|-----|-----|------------|-------------------------------------|------------------------------------------------------|-------------------------------------------------------------------------------------------|
|                        |                   |                                                                                  |                       |                                                                                                                         | S              | V | G | W | E | F | B |   |     |     |            |                                     |                                                      |                                                                                           |
| ÖPNV-System optimieren | Realisierung      | Erhöhung des Angebotes, bedingt durch die zusätzliche Nachfrage von Studierenden | Unterstadt, Oberstadt | Erhöhung der Taktfrequenz der Buslinien am Kölner Tor                                                                   | 2.25           | ● |   |   | ● |   | ● |   | ○   |     |            |                                     | Zweckverband Personen-nahverkehr Westfalen-Süd (ZWS) | ✓ vollständig umgesetzt                                                                   |
|                        |                   |                                                                                  | alle Quartiere        | Neue Busverbindungen werden gemäß Verkehrskonzept Innenstadt-campus geschaffen                                          |                |   |   |   |   |   |   |   |     | II  |            |                                     |                                                      | NEU: Auf Grundlage des Verkehrskonzeptes für den Innenstadt-Campus der Universität Siegen |
| Klimaschutz            | Idee Realisierung | Informationsangebot zum Thema Klimaschutz erweitern                              | alle Quartiere        | Durchführung von und Mitwirkung an Klimainformationstagen und klimarelevanten Veranstaltungen                           |                |   |   |   |   |   |   |   |     | I*  |            |                                     |                                                      | ○ in Umsetzung                                                                            |
|                        |                   | Klimaverträgliche Mobilitätsangebote ausbauen                                    | alle Quartiere        | Ladeparks für E-Autos und E-Bikes                                                                                       | 3.56           | ● | ● |   |   |   |   | ● |     |     |            |                                     |                                                      | ! Neue Maßnahme                                                                           |
|                        |                   |                                                                                  |                       | Errichtung von Verleihstationen mit E-Autos zum Aufbau von E-Carsharing-Angeboten                                       | 3.71           |   |   |   |   |   |   |   |     |     |            |                                     |                                                      |                                                                                           |
|                        |                   | Ausbau und Förderung von erneuerbaren Energien und zur Einsparung von Energie    | alle Quartiere        | Aufbau eines Wärmeenergienetzes in den Tallagen                                                                         | 3.57           | ● | ● |   |   |   |   | ● |     |     |            | Gebäude-eigentümer, Wärme-versorger | BEW-Förderung                                        | ! Neue Maßnahme                                                                           |
|                        |                   |                                                                                  |                       | Demonstrationsanlagen für erneuerbare Energien (bspw. Windbaum)                                                         | 3.58           | ● | ● |   |   |   |   | ● |     |     |            |                                     |                                                      | ! Neue Maßnahme                                                                           |
|                        |                   |                                                                                  |                       | Durchführung von Energieberatungsangeboten (z. B. Energiekarawanen)                                                     | 3.59           |   | ● |   |   |   | ● | ○ |     |     |            | Stadt                               |                                                      | ! Neue Maßnahme                                                                           |
|                        |                   |                                                                                  |                       | Ausbau der Beratungsangebote zur Nutzung von Solarenergie                                                               | 3.60           | ● | ● |   |   |   | ● | ○ |     |     |            |                                     |                                                      | ! Neue Maßnahme                                                                           |
|                        |                   |                                                                                  |                       | Umstellung der öffentlichen Beleuchtung auf energiesparende und insektenfreundliche LED-Leuchten                        | 3.61           | ● | ● |   |   |   |   | ● |     |     |            |                                     |                                                      | ! Neue Maßnahme                                                                           |
|                        |                   |                                                                                  |                       | Ausbau der Nutzung der Solarenergie                                                                                     | 3.62           | ● | ● |   |   |   |   | ● |     |     |            |                                     |                                                      | ! Neue Maßnahme                                                                           |
|                        |                   |                                                                                  |                       | Einsatz von Wärmepumpen, Pelletheizungen und solarthermischen Anlagen (auch kombiniert), wo keine Wärmenetze hinkommen. | 3.63           |   |   |   |   |   |   |   |     |     |            |                                     |                                                      |                                                                                           |
|                        |                   |                                                                                  |                       | Mietstromprojekte realisieren                                                                                           | 3.64           |   |   |   |   |   |   |   |     |     |            |                                     |                                                      |                                                                                           |
|                        |                   | Beratungsangebote für Klimaanpassungsmaßnahmen                                   | Verwaltungsstadt      | Umstellung des Rechenzentrums auf erneuerbare Energien, Abwärmenutzung und Grundwasserkühlung                           | 3.65           | ● | ● |   |   |   |   | ● |     |     |            |                                     |                                                      | ! Neue Maßnahme                                                                           |
|                        |                   |                                                                                  |                       | Beratung und Unterstützung bei Überschwemmungsschutzmaßnahmen                                                           | 3.66           |   | ● |   |   |   |   | ● | ○   |     |            |                                     |                                                      | ! Neue Maßnahme                                                                           |
|                        |                   |                                                                                  |                       | Beratung und Unterstützung bei Hitzeschutzmaßnahmen                                                                     | 3.67           |   | ● |   |   |   |   | ● | ○   |     |            |                                     |                                                      | ! Neue Maßnahme                                                                           |
|                        |                   |                                                                                  |                       | Stadtführungen zum Thema Klimaschutz anbieten                                                                           | 3.68           |   | ● |   |   |   |   | ● | ○   |     |            |                                     |                                                      | ! Neue Maßnahme                                                                           |

**NR (Nummer)** | Verweis zu vorherigen Konzepten **Stadtfunktion:** S tadtstruktur | V erkehr & Infrastr. | G rün & Städtökol. | W ohnen | E Einzelhandel & Gewerbe | F reizeit & Kultur | B ildung & Soziales  
**MA** (Maßnahmenart): ● Baumaßnahme ○ Weiche Maßnahme **ZH** (Zeithorizont): I\* laufendes Projekt, I kurzfristig, II mittelfristig, III langfristig **Gesamtkosten:** gerundet in Euro (z. T. Stand der Antragsstellung)  
**Grün:** Neue/geänderte/gestrichene Projekte im Vergleich zum Stand 2015 **Status:** ✓ Umgesetzt / ○ in Bearbeitung / ⚠ Umsetzung steht noch aus / ! neues Projekt / X Projekt entfällt

| Titel                                           |              | Handlungsbedarf                                                                                                                                             | Quartiere                                                                         | Maßnahme(n)                                                                                                          | NR*  | Stadtfunktion* |   |   |   |   |   |   | MA* | ZH* | Größe (m²) | Zuständig-keit | Förderzugang                      | Status<br>(Realisierung seit 2010)                |                                       |                                                   |
|-------------------------------------------------|--------------|-------------------------------------------------------------------------------------------------------------------------------------------------------------|-----------------------------------------------------------------------------------|----------------------------------------------------------------------------------------------------------------------|------|----------------|---|---|---|---|---|---|-----|-----|------------|----------------|-----------------------------------|---------------------------------------------------|---------------------------------------|---------------------------------------------------|
|                                                 |              |                                                                                                                                                             |                                                                                   |                                                                                                                      |      | S              | V | G | W | E | F | B |     |     |            |                |                                   |                                                   |                                       |                                                   |
| Flüsse in die Stadt                             | Realisierung | Die Flussläufe in der Stadt sollen zur Aufwertung des Stadtbildes, der Stadtökologie und des innerstädtischen Freizeitwertes freigelegt und erlebbar werden | Oranienstraße                                                                     | Zugang zur Weiß bei möglicher Umgestaltung des Kita-Standortes ermöglichen                                           | 3.3  | ●              |   |   | ● |   | ● |   | ●   | II  |            | Stadt          |                                   | ⌚ ENTFÄLLT: Umsetzung des "Haus der Musik"        |                                       |                                                   |
|                                                 |              |                                                                                                                                                             | Hammerhütte                                                                       | Direkten Zugang zur Sieg bei Gestaltung der Freifläche am Effertsufer ("Bürgerpark") ermöglichen                     | 3.4  | ●              |   | ● | ● |   | ● |   | ○   |     |            | Stadt          |                                   | ✓ vollständig umgesetzt                           |                                       |                                                   |
|                                                 |              |                                                                                                                                                             | Oranienstraße                                                                     | Freilegung/Umbau Weiß mit begehbaren Auenbereichen, Auenwiesen und Sitzstufen                                        | 3.51 | ●              |   | ● |   |   | ● |   | ●   |     | III        |                | Städtebauförderung des Landes NRW | !                                                 | NEU: Siegen_verbindet                 |                                                   |
|                                                 |              |                                                                                                                                                             | Oranienstraße                                                                     | Abschnittsweise Uferweg entlang der Weiß                                                                             | 3.52 | ●              | ● | ● |   |   | ● |   | ●   |     | III        |                | Städtebauförderung des Landes NRW | !                                                 | NEU: Siegen_verbindet                 |                                                   |
|                                                 | Idee         | Die Flussläufe in der Stadt sollen zur Aufwertung des Stadtbildes, der Stadtökologie und des innerstädtischen Freizeitwertes freigelegt und erlebbar werden | Unterstadt, Oranienstraße, Verwaltungsstadt, Lohgraben, Heeserstraße, Hammerhütte | Schaffung von durchgehenden Fuß- und Radwegen entlang der Sieg und der Weiß                                          | 3.5  | ●              | ● | ● |   |   | ● |   | ●   |     |            |                |                                   |                                                   |                                       |                                                   |
|                                                 |              |                                                                                                                                                             | Unterstadt, Oranienstraße, Lohgraben, Heeserstraße, Hammerhütte                   | Herstellung von Frei- und Grünflächen entlang der Flussläufe (öffentliche Wiesen, Spielplätze, Verweilgelegenheiten) | 3.6  | ●              |   | ● | ● |   | ● |   | ●   |     |            |                |                                   |                                                   |                                       |                                                   |
|                                                 |              |                                                                                                                                                             |                                                                                   | Durchgehende Renaturierung und ökologische Aufwertung der Flüsse und ihrer Uferzonen                                 | 3.7  |                |   | ● |   |   | ● |   | ●   |     |            |                |                                   |                                                   |                                       |                                                   |
|                                                 |              |                                                                                                                                                             | Oranienstraße                                                                     | Zugang zur Weiß durch Museumsgarten ermöglichen                                                                      | 3.2  | ●              |   |   | ● |   | ● |   | ○   |     |            |                |                                   |                                                   |                                       |                                                   |
|                                                 |              |                                                                                                                                                             | Verwaltungsstadt                                                                  | Lückenschluss des Fußweges entlang der Sieg (Kirchweg Nr. 10)                                                        | 3.1  | ●              | ● |   |   |   | ● |   | ●   |     |            | 100            |                                   |                                                   | !                                     | GEÄNDERT: Von "Realisierung" in "Idee" verschoben |
|                                                 |              |                                                                                                                                                             |                                                                                   |                                                                                                                      |      |                |   |   |   |   |   |   |     |     |            |                |                                   |                                                   |                                       |                                                   |
| Grünvernetzung   Schaffung von Wegeverbindungen | Realisierung | Ergänzung des lückenhaften Wegesystems und Aufwertung alter Wegeverbindungen                                                                                | Oberstadt                                                                         | Herstellung eines geschlossenen Stadtmauerweges entlang der Stadt- bzw. Schlossmauer                                 | 3.8  | ●              | ● |   |   |   | ● |   | ●   | II  | 4.400      | Stadt          |                                   | GEÄNDERT: Von "Realisierung" in "Idee" verschoben |                                       |                                                   |
|                                                 |              |                                                                                                                                                             | Oberstadt, Vordere Friedrichstraße, Hintere Friedrichstraße                       | Erschließung der Siegberggärten und der Flächen unterhalb der Schlossmauer für die Naherholung im Grünen             | 3.9  | ●              |   | ● | ● |   | ● |   | ●   |     |            |                |                                   |                                                   | ✗ ENTFÄLLT: Technisch nicht umsetzbar |                                                   |
|                                                 |              | Verbesserung der fußläufigen Verbindungen                                                                                                                   | Oranienstraße                                                                     | Weiß-Brücke als Verbindung zum Häutebachweg                                                                          | 3.53 | ●              | ● | ● |   |   |   |   | ●   | III |            |                |                                   | !                                                 | NEU: Siegen_verbindet                 |                                                   |

NR (Nummer) | Verweis zu vorherigen Konzepten **Stadtfunktion:** S Stadtstruktur | V Verkehr & Infrastr. | G Grün & Stadtökol. | W Wohnen | E Einzelhandel & Gewerbe | F Freizeit & Kultur | B Bildung & Soziales  
 MA (Maßnahmenart): ● Baumaßnahme ○ Weiche Maßnahme ZH (Zeithorizont): I\* laufendes Projekt, I kurzfristig, II mittelfristig, III langfristig **Gesamtkosten:** gerundet in Euro (z. T. Stand der Antragsstellung)  
 Grün: Neue/geänderte/gestrichene Projekte im Vergleich zum Stand 2015 Status: ✓ Umgesetzt / ○ In Bearbeitung / ⌚ Umsetzung steht noch aus / ! neues Projekt / X Projekt entfällt

| Titel                                           |              | Handlungsbedarf                                                                | Quartiere                                                                                            | Maßnahme(n)                                                                                                     | NR*                                                                                                                          | Stadtfunktion* |   |   |   |   |   |   |   | MA* | ZH*               | Größe (m²)                    | Zuständig-keit                    | Förderzugang                      | Status<br>(Realisierung seit 2010)                 |                                                               |              |
|-------------------------------------------------|--------------|--------------------------------------------------------------------------------|------------------------------------------------------------------------------------------------------|-----------------------------------------------------------------------------------------------------------------|------------------------------------------------------------------------------------------------------------------------------|----------------|---|---|---|---|---|---|---|-----|-------------------|-------------------------------|-----------------------------------|-----------------------------------|----------------------------------------------------|---------------------------------------------------------------|--------------|
|                                                 |              |                                                                                |                                                                                                      |                                                                                                                 |                                                                                                                              | S              | V | G | W | E | F | B |   |     |                   |                               |                                   |                                   |                                                    |                                                               |              |
| Grünvernetzung   Schaffung von Wegeverbindungen | Idee         | Ergänzung des lückenhaften Wegesystems und Aufwertung alter Wegeverbindungen   | Oberstadt, Oranienstraße, Lohgraben, Hain Berufsschulzentrum, Lohgraben, Verwaltungsstadt, Eintracht | Schaffung neuer Stadtaufgängen von den umliegenden Quartieren in die Oberstadt                                  | 3.10                                                                                                                         | ●              | ● |   |   | ● | ● |   | ● |     |                   |                               |                                   |                                   |                                                    |                                                               |              |
|                                                 |              |                                                                                |                                                                                                      | Schaffung / Qualifizierung von Wegeverbindungen in die Naherholungsgebiete, z. B. "Am Häusling" und "Stadtwald" | 3.11                                                                                                                         |                |   |   | ● | ● |   | ● | ● |     |                   |                               |                                   |                                   |                                                    |                                                               |              |
|                                                 |              |                                                                                | Oberstadt                                                                                            | Herstellung eines geschlossenen Stadtmauerweges entlang der Stadt- bzw. Schlossmauer                            | 3.8                                                                                                                          | ●              | ● |   |   |   | ● |   | ● |     | 4400              | Stadt                         |                                   |                                   | GEÄNDERT: Von "Realisierung" in "Idee" verschoben  |                                                               |              |
| Aufenthaltsqualität im öffentlichen Raum        | Realisierung | Höhere Gewichtung landschaftsplanerischer Aspekte bei Verwaltungsabläufen      | alle Quartiere                                                                                       | Forderung qualifizierter Freiflächenplanung im privaten Bereich, z.B. als Bestandteil von Baugenehmigungen      | 3.12                                                                                                                         | ●              |   | ● | ● | ● |   |   | ○ |     |                   | Stadt                         |                                   | ✓                                 | vollständig umgesetzt                              |                                                               |              |
|                                                 |              |                                                                                |                                                                                                      | Vergrößerung des Baumbestandes durch gezielte Baumpflanzaktionen (auch im Straßenraum und auf Parkolätzen)      | 3.13                                                                                                                         | ●              |   | ● | ● | ● |   |   | ● | I*  |                   | Stadt                         |                                   |                                   | ○                                                  | Dauerhafte Umgesetzung                                        |              |
|                                                 |              | Verbesserung von Aufenthaltsqualität und Pflegezustand vorhandener Grünflächen | alle Quartiere                                                                                       | Erstellen eines innerstädtischen Grünkonzeptes, um Naherholungs- und Freizeitwert der Innenstadt zu erhöhen     | 3.14                                                                                                                         | ●              |   | ● | ● |   | ● |   | ● |     |                   | Stadt                         |                                   |                                   | ✓                                                  | vollständig umgesetzt                                         |              |
|                                                 |              |                                                                                |                                                                                                      | Oberstadt, Vordere Friedrichstr., Lohgraben, Verwaltungsstadt, Oberstadt                                        | Intensive Durchgrünung einzelner Quartiere mithilfe von kleinteiligen Maßnahmen (z. B. Fassadenbegrünungen, Baumpflanzungen) | 3.36           | ● |   | ● | ● |   | ● |   | ○   | I                 |                               | Stadt / Privat-investoren         |                                   |                                                    | ○                                                             | In Umsetzung |
|                                                 |              |                                                                                |                                                                                                      | Abriss der ehemalige Jugendherberge und Erweiterung des Schlossparkes                                           | 3.15                                                                                                                         | ●              |   | ● | ● |   | ● |   | ● |     |                   | 9.500                         | Stadt                             | Städtebauförderung des Landes NRW | ✓                                                  | vollständig umgesetzt                                         |              |
|                                                 |              |                                                                                |                                                                                                      | Aufwertung der Fissmaranlage am Markt                                                                           | 3.37                                                                                                                         | ●              |   | ● | ● | ● | ● |   | ● | I   | punktuell ca. 200 | Stadt                         | Städtebauförderung des Landes NRW | ⌚                                 | GEÄNDERT: Behutsame Aufwertung statt Neugestaltung |                                                               |              |
|                                                 |              |                                                                                |                                                                                                      | Sanierung des historischen Schlossparkes                                                                        | 3.38                                                                                                                         | ●              |   | ● | ● |   | ● |   | ● | I*  |                   | Stadt                         | Städtebauförderung des Landes NRW | ○                                 | In Umsetzung                                       |                                                               |              |
|                                                 |              |                                                                                |                                                                                                      | Gestaltung der Fläche auf dem Hochbehälter am Oberen Schloss                                                    | 3.39                                                                                                                         | ●              |   | ● | ● |   | ● |   | ● | II  |                   | Stadt                         | Städtebauförderung des Landes NRW |                                   | ENTFÄLLT: Photovoltaikanlage an diesem Standort    |                                                               |              |
|                                                 |              |                                                                                |                                                                                                      | Oranienstraße                                                                                                   | Grünfläche des Oranienparks aufwerten                                                                                        | 3.16           |   |   | ● |   | ● | ● |   | ●   | I                 | 7.800                         | Stadt                             | Städtebauförderung des Landes NRW | ⌚                                                  | In Planung                                                    |              |
|                                                 |              |                                                                                |                                                                                                      | Lohgraben                                                                                                       | Aufwertung der Aufenthaltsbereich/Grünanlage vor dem Stadtbad: Abriss des Pavillions                                         | 3.40           |   |   | ● |   | ● | ● |   | ●   |                   | 1.600 inkl. Bereich Pavillion | Stadt                             | Städtebauförderung des Landes NRW | ✗                                                  | ENTFÄLLT: Neugestaltung im Rahmen von Siegen.Wissen verbindet |              |
|                                                 |              |                                                                                |                                                                                                      | Hintere Friedrichstraße                                                                                         | Bertramsplatz: Neugestaltung der öffentlichen Grünanlage                                                                     | 3.17           |   |   | ● |   | ● | ● |   | ●   |                   | 7.690                         | Stadt                             | Städtebauförderung des Landes NRW | ✓                                                  | vollständig umgesetzt                                         |              |
|                                                 |              |                                                                                |                                                                                                      | Bertramsplatz: Erweiterung der öffentlichen Grünanlage (Entsiegelung Parkplatz an der Friedrichstraße)          | 3.41                                                                                                                         |                |   | ● |   | ● | ● |   | ● | I*  | 600               | Stadt                         | Städtebauförderung des Landes NRW | ✓                                 | vollständig umgesetzt                              |                                                               |              |
|                                                 |              |                                                                                |                                                                                                      | alle Quartiere                                                                                                  | Trittsteine                                                                                                                  | 3.54           | ● |   | ● |   |   | ● |   | ●   | I                 |                               |                                   | Städtebauförderung des Landes NRW | !                                                  | NEU: Siegen_verbindet                                         |              |

**NR (Nummer)** | Verweis zu vorherigen Konzepten **Stadtfunktion:** **S** tadtstruktur | **V** erkehr & Infrastr. | **G** rün & Städtökol. | **W** ohnen | **E** inzelhandel & Gewerbe | **F** reizeit & Kultur | **B** ildung & Soziales  
**MA** (Maßnahmenart): ● Baumaßnahme ○ Weiche Maßnahme **ZH** (Zeithorizont): **I\*** laufendes Projekt, **I** kurzfristig, **II** mittelfristig, **III** langfristig **Gesamtkosten:** gerundet in Euro (z. T. Stand der Antragsstellung)  
**Grün:** Neue/geänderte/gestrichene Projekte im Vergleich zum Stand 2015 **Status:** ✓ Umgesetzt / ○ in Bearbeitung / ⌘ Umsetzung steht noch aus / ! neues Projekt / X Projekt entfällt

| Titel                                    |                                                                                | Handlungsbedarf                                                                                            | Quartiere                                                                                          | Maßnahme(n)                                                                                                          | NR*  | Stadtfunktion* |   |   |   |   |   |   | MA* | ZH*    | Größe (m²) | Zuständig-keit                    | Förderzugang |                                 | Status<br>(Realisierung seit 2010)                                        |
|------------------------------------------|--------------------------------------------------------------------------------|------------------------------------------------------------------------------------------------------------|----------------------------------------------------------------------------------------------------|----------------------------------------------------------------------------------------------------------------------|------|----------------|---|---|---|---|---|---|-----|--------|------------|-----------------------------------|--------------|---------------------------------|---------------------------------------------------------------------------|
|                                          |                                                                                |                                                                                                            |                                                                                                    |                                                                                                                      |      | S              | V | G | W | E | F | B |     |        |            |                                   |              |                                 |                                                                           |
| Aufenthaltsqualität im öffentlichen Raum | Idee                                                                           |                                                                                                            | Oberstadt                                                                                          | Aufwertung der Grünfläche an der Martinikirche                                                                       | 3.21 | ●              |   | ● |   |   | ● |   | ●   | I*     |            |                                   |              | ○                               | In Umsetzung                                                              |
|                                          |                                                                                | Schaffung von Naherholungsflächen im Quartier                                                              | Unterstadt                                                                                         | Anlage einer kleinen Grünfläche / Aufenthaltsbereich im Mündungsbereich der Weiß (Verkleinerung der Parkolatzfläche) | 3.42 | ●              |   | ● | ● | ● | ● |   | ●   | I      | 300        | Stadt                             |              | ⌚                               | Maßnahme aus Grünflächenkonzept                                           |
|                                          |                                                                                | Oberstadt                                                                                                  | Umgestaltung des Innenhofs "Grüner Pfuhl" (Entsiegelung und Eingrünung)                            | 3.43                                                                                                                 | ●    |                | ● | ● |   | ● |   | ● | II  | 1.800  | Stadt      |                                   | ⌚            | Maßnahme aus Grünflächenkonzept |                                                                           |
|                                          |                                                                                | Hammerhütte                                                                                                | Gestaltung eines Quartierstreiffunktes in Form eines Bürgerparks am Effertsufer (Brachegrundstück) | 3.18                                                                                                                 | ●    |                | ● | ● |   | ● | ● | ● |     |        | 1.675      | Privat                            |              | ✓                               | vollständig umgesetzt                                                     |
|                                          |                                                                                |                                                                                                            | Gestaltung einer kleinen Grünfläche am Felsporn (Teilfläche hinter dem Schlachthof)                | 3.19                                                                                                                 | ●    |                | ● | ● |   |   | ● | ● |     |        | 100        | Stadt                             |              | ✗                               | Entfällt: Durch den Bau einer privaten Kletterhalle entfällt dieser Punkt |
|                                          |                                                                                | Eintracht                                                                                                  | Qualifizierung der Grünfläche rund um die Siegerlandhalle                                          | 3.20                                                                                                                 |      |                | ● |   |   | ● | ● | ● | II  | 14.200 | Stadt      |                                   |              | ⌚                               |                                                                           |
|                                          |                                                                                | Eintracht                                                                                                  | Aufwertung des ehemaligen Bürgerpark Eintracht, Umfeld Siegerlandhalle                             | 3.44                                                                                                                 |      |                | ● | ● |   | ● | ● | ● | II  |        | Stadt      | Städtebauförderung des Landes NRW |              | ⌚                               | Übernahme der Maßnahme aus Grünflächenkonzept                             |
|                                          |                                                                                | Berufsschul-zentrum                                                                                        | Aufwertung des Grünzuges an der Freudenbergerstraße (noch nicht gestaltete Teilfläche)             | 3.45                                                                                                                 |      |                | ● | ● |   | ● | ● | ● | II  |        | Stadt      | Städtebauförderung des Landes NRW |              | ⌚                               | Übernahme der Maßnahme aus Grünflächenkonzept                             |
|                                          |                                                                                | Unzureichende Verfügbarkeit von öffentlich zugänglichen Toiletten                                          | alle Quartiere                                                                                     | Umsetzung mehrerer öffentlicher Toilettenanlagen                                                                     | 3.55 |                | ● |   | ● | ● |   |   | ●   | I      |            |                                   |              |                                 | !                                                                         |
|                                          | Verbesserung von Aufenthaltsqualität und Pflegezustand vorhandener Freiflächen | Eintracht                                                                                                  | Qualifizierung des St. Peter und Paul - Kirchhofs                                                  | 3.22                                                                                                                 | ●    |                |   |   |   |   | ● | ● |     |        |            |                                   |              |                                 |                                                                           |
| Stadtdökologie                           | Realisierung                                                                   | Reduzierung der Luftschadstoff- und Lärmbelastung an Hauptverkehrsstraßen (Sandstraße, Frankfurter Straße) | Alle Quartiere außer Berufschul-zentrum und Heeserstraße                                           | Einführung einer Umweltzone                                                                                          | 3.46 |                | ● | ● | ● |   | ● |   | ○   |        |            | Bezirks-regierung, Stadt          |              | ✓                               | vollständig umgesetzt                                                     |
|                                          |                                                                                |                                                                                                            |                                                                                                    | Verbesserung des Verkehrsflusses durch Optimierung der Lichtsignal-anlagensteuerung                                  | 3.23 |                | ● | ● | ● |   |   |   | ○   | I      |            | Stadt                             |              | ⌚                               |                                                                           |
|                                          |                                                                                |                                                                                                            |                                                                                                    | Technische Umrüstung und Berücksichtigung neuester Umweltstands bei Erneuerung der Busflotte der Verkehrsbetriebe    | 3.47 |                | ● |   |   |   |   |   | ○   | I      |            | Verkehrsbe-triebe                 |              | ○                               |                                                                           |
|                                          |                                                                                |                                                                                                            |                                                                                                    | Technische Umrüstung und Berücksichtigung neuester Umweltstands bei Erneuerung des städtischen Fuhrparks             | 3.48 |                | ● |   |   |   |   |   | ○   | I*     |            | Bezirks-regierung, Stadt          |              | ○                               |                                                                           |
|                                          |                                                                                |                                                                                                            |                                                                                                    | Überarbeitung der Einfahrtsituation an den Parkhäusern zur Vermeidung von Rückstaus                                  | 3.24 |                | ● | ● |   | ● |   |   | ●   | I      |            | Stadt                             |              | ⌚                               |                                                                           |
|                                          |                                                                                |                                                                                                            |                                                                                                    | Anreize zur Bildung von Fahrgemein-schaften (Öffentlichkeitsarbeit)                                                  | 3.25 |                | ● | ● | ● |   |   |   | ○   | I      |            | Stadt                             |              | ⌚                               |                                                                           |
|                                          |                                                                                |                                                                                                            |                                                                                                    |                                                                                                                      |      |                |   |   |   |   |   |   |     |        |            |                                   |              |                                 |                                                                           |

**NR (Nummer)** | Verweis zu vorherigen Konzepten **Stadtfunktion:** **S** Stadtstruktur | **V** Verkehr & Infrastr. | **G**rün & Stadtökol. | **W**ohnen | **E**inzelhandel & Gewerbe | **F**reizeit & Kultur | **B**ildung & Soziales  
**MA** (Maßnahmenart): ● Baumaßnahme ○ Weiche Maßnahme **ZH** (Zeithorizont): I\* laufendes Projekt, I kurzfristig, II mittelfristig, III langfristig **Gesamtkosten:** gerundet in Euro (z. T. Stand der Antragsstellung)  
**Grün:** Neue/geänderte/gestrichene Projekte im Vergleich zum Stand 2015 **Status:** ✓ Umgesetzt / ○ in Bearbeitung / ⚠ Umsetzung steht noch aus / ! neues Projekt / X Projekt entfällt

| Titel         | Handlungsbedarf | Quartiere                                                           | Maßnahme(n)                                                              | NR*                                                                                                                                                                                                           | Stadtfunktion* |   |   |   |   |   |   | MA* | ZH* | Größe (m²) | Zuständig-keit           | Förderzugang |   | Status<br>(Realisierung seit 2010) |
|---------------|-----------------|---------------------------------------------------------------------|--------------------------------------------------------------------------|---------------------------------------------------------------------------------------------------------------------------------------------------------------------------------------------------------------|----------------|---|---|---|---|---|---|-----|-----|------------|--------------------------|--------------|---|------------------------------------|
|               |                 |                                                                     |                                                                          |                                                                                                                                                                                                               | S              | V | G | W | E | F | B |     |     |            |                          |              |   |                                    |
| Stadtökologie |                 |                                                                     | Förderprogramm zur energetischen Sanierung selbstgenutzten Wohneigentums | 3.49                                                                                                                                                                                                          |                |   |   | ● |   |   |   | ○   |     |            | Stadt                    |              | ✓ |                                    |
|               |                 |                                                                     | Information der Öffentlichkeit zur Luftschadstoffproblematik (NO2, PM10) | 3.26                                                                                                                                                                                                          |                | ● | ● | ● |   |   |   | ○   | I   |            | Stadt                    |              | ⌚ |                                    |
|               |                 | alle Quartiere                                                      | Einsatz des Energievereins Siegen-Wittgenstein                           | 3.50                                                                                                                                                                                                          |                |   |   | ● |   |   |   | ○   |     | Stadt      |                          | ✓            |   |                                    |
|               |                 | Verbesserung der ökologischen Qualität der vorhandenen Straßenbäume | alle Quartiere                                                           | Förderung passiver Lärmschutzmaßnahmen an der Sandstraße                                                                                                                                                      | 3.27           |   |   |   | ● |   |   | ●   | II  |            | Stadt                    |              | ⌚ |                                    |
|               |                 | Erhalt und Ausbau von öffentlichen Grünstrukturen                   | alle Quartiere                                                           | Reduzierung des LKW-Verkehrs über 3,5 t in der Sandstraße (nur noch für Busse und Lieferverkehr befahrbar)                                                                                                    | 3.28           |   | ● | ● | ● |   |   |     | ○   | I*         | Bezirks-regierung, Stadt |              | ○ | Teilrealisierung                   |
|               |                 |                                                                     | Oberstadt                                                                | Erhalt und Pflege der innerstädtischen Natursteinmauern als Mauerbiotope                                                                                                                                      | 3.29           | ● |   | ● |   |   |   |     | ●   | I          | Stadt                    |              | ⌚ |                                    |
|               |                 |                                                                     |                                                                          | Erhalt und weitere Gestaltung der Waldflächen am nördlichen Siegberghang und Entwicklung zur Naherholung                                                                                                      | 3.30           | ● |   | ● |   |   |   |     | ●   | II         | Stadt                    |              | ⌚ |                                    |
|               |                 | Umnutzung der unternutzten Industrieflächen                         | Lohgraben                                                                | Vergrößerung des Anteils unversiegelter Bodenfläche                                                                                                                                                           | 3.31           | ● |   | ● |   |   |   |     | ●   | II         | Stadt                    |              | ○ |                                    |
|               |                 | Unterstützung von Urban Gardening                                   | alle Quartiere                                                           | Anlegen von Gemeinschaftsgärten in den Quartieren zur Stärkung der sozialen Bindungen und Selbstversorgung, Weiterentwicklung zur essbaren Stadt                                                              | 3.69           |   |   | ● |   |   |   | ●   | ○   | I          | Stadt                    |              | ! | Neue Maßnahme                      |
|               | Idee            | Schaffung von Ausgleichmaßnahmen für den hohen versiegelungsgrad    | alle Quartiere                                                           | Erhöhung des Anteils an Dachbegrünungen bei Neubauten oder anstehenden Sanierungen privater und öffentlicher Dachflächen                                                                                      | 3.32           |   |   | ● | ● |   |   |     | ●   |            |                          |              |   |                                    |
|               |                 |                                                                     |                                                                          | Aufstockung oder Ergänzung des kommunalen Förderprogramms für Dach- und Fassadenbegrünung                                                                                                                     | 3.70           | ● |   | ● | ● |   |   |     | ●   |            |                          |              |   | !                                  |
|               |                 | Verbesserung der ökologischen Qualität der vorhandenen Straßenbäume | alle Quartiere                                                           | Verbesserung der Standortbedingungen für vorhandene Straßenbäume v. a. durch Vergrößerung der Baumscheiben                                                                                                    | 3.33           | ● |   | ● | ● | ● |   |     | ●   |            |                          |              |   |                                    |
|               |                 | Erhalt und Ausbau von öffentlichen Grünstrukturen                   | alle Quartiere                                                           | Erhalt und Ausbau von Grünstrukturen in den Quartieren (Straßenbegleitgrün, öffentliche Grünflächen, größere private Gartenkomplexe mit Gehölzbewuchs) als Trittsteinbiotope zur Stützung des Biotopverbundes | 3.34           | ● |   | ● | ● | ● |   |     | ○   |            |                          |              |   |                                    |
|               |                 | Umnutzung der unternutzen Industrie- und Gewerbeflächen             | Lohgraben                                                                | Altlastensanierung im Bereich der Industrie- und Gewerbeflächen                                                                                                                                               | 3.35           |   |   | ● | ● | ● | ● |     | ●   |            |                          |              |   |                                    |

NR (Nummer) | Verweis zu vorherigen Konzepten **Stadtfunktion:** S Stadtstruktur | V Verkehr & Infrastr. | G Grün & Stadtökol. | W Wohnen | E Einzelhandel & Gewerbe | F Freizeit & Kultur | B Bildung & Soziales  
MA (Maßnahmenart): ● Baumaßnahme ○ Weiche Maßnahme ZH (Zeithorizont): I\* laufendes Projekt, II kurzfristig, III mittelfristig, III langfristig **Gesamtkosten:** gerundet in Euro (z. T. Stand der Antragsstellung)  
Grün: Neue/geänderte/gestrichene Projekte im Vergleich zum Stand 2015 Status: ✓ Umgesetzt / ○ in Bearbeitung / ⌘ Umsetzung steht noch aus / ! neues Projekt / X Projekt entfällt

| Titel                                                             |              | Handlungsbedarf                                                                               | Quartiere                                                                                                  | Maßnahme(n)                                                                                                                                                                     | NR*  | Stadtfunktion* |   |   |   |   |   |   |     | ZH* | Größe (m²) | Zuständig-keit           | Förderzugang                      | Status<br>(Realisierung seit 2010) |                                                                                         |
|-------------------------------------------------------------------|--------------|-----------------------------------------------------------------------------------------------|------------------------------------------------------------------------------------------------------------|---------------------------------------------------------------------------------------------------------------------------------------------------------------------------------|------|----------------|---|---|---|---|---|---|-----|-----|------------|--------------------------|-----------------------------------|------------------------------------|-----------------------------------------------------------------------------------------|
|                                                                   |              |                                                                                               |                                                                                                            |                                                                                                                                                                                 |      | S              | V | G | W | E | F | B | MA* |     |            |                          |                                   |                                    |                                                                                         |
| Stärkung des innerstädtischen Wohnens                             | Realisierung | Sicherung bzw. Stärkung der innerstädtischen Wohnnutzung aufgrund hoher zukünftiger Nachfrage | Hain                                                                                                       | Nutzung des Flächenpotenzials durch Schließung der Baulücken                                                                                                                    | 4.1  | ●              |   |   | ● |   |   |   | ●   |     |            | Stadt/ Privat-investoren |                                   | ✓                                  | Teilrealisierung                                                                        |
|                                                                   |              |                                                                                               | Vordere Friedrichstraße                                                                                    | Nutzung des Flächenpotenzials durch Schließung der Baulücken und Nachverdichtung des Blockinnenbereichs                                                                         | 4.2  | ●              |   |   | ● |   |   |   | ●   |     |            | Stadt/ Privat-investoren |                                   | ✓                                  | Teilrealisierung durch Studierendenservice-Center                                       |
|                                                                   |              |                                                                                               | Hammerhütte                                                                                                | Schließung der vorhandenen Baulücken                                                                                                                                            | 4.3  | ●              |   |   | ● |   |   |   | ●   |     |            | Stadt/ Privat-investoren |                                   | ✓                                  | Teilrealisierung                                                                        |
|                                                                   |              |                                                                                               | Oranienstraße                                                                                              | Flächenpotenzial des Kita-Grundstücks durch Abriss und Neubau (Mischnutzung Wohnen und Kita) nutzen                                                                             | 4.6  | ●              |   |   | ● |   |   | ● | ●   |     |            | Privat-investoren        |                                   | X                                  | ENTFÄLLT: Stattdessen Umsetzung des "Haus der Musik"                                    |
|                                                                   | Idee         | Sicherung bzw. Stärkung der innerstädtischen Wohnnutzung aufgrund hoher zukünftiger Nachfrage | Oberstadt                                                                                                  | Aufwertung des Wohnumfeldes im Bereich Hinterstraße, Siebergstraße und Lämmerge (Baumpflanzungen, Straßendecke, Gehwege)                                                        | 4.4  | ●              | ● | ● | ● |   |   |   | ●   |     |            |                          |                                   |                                    |                                                                                         |
|                                                                   |              |                                                                                               | Oranienstraße                                                                                              | Aufwertung des Wohnumfeldes im Bereich Häutebachweg (Baumpflanzungen, Straßendecke, Gehwege)                                                                                    | 4.5  | ●              | ● | ● | ● |   |   |   | ●   |     |            |                          |                                   |                                    |                                                                                         |
|                                                                   |              |                                                                                               | Hintere Friedrichstraße                                                                                    | Aufwertung des Wohnumfeldes im Bereich Albertus-Magnus-Straße, Friedrichstraße (tlw.), Grafestraße, Schlammchen und Mühlengrabenstraße (Baumpflanzungen, Straßendecke, Gehwege) | 4.7  | ●              | ● | ● | ● |   |   |   | ●   |     |            |                          |                                   |                                    |                                                                                         |
|                                                                   |              |                                                                                               | Berufsschul-zentrum                                                                                        | Aufwertung des Wohnumfeldes Am Stadtwald (Baumpflanzungen, Straßendecke, Gehwege)                                                                                               | 4.8  | ●              | ● | ● | ● |   |   |   | ●   |     |            |                          |                                   |                                    |                                                                                         |
|                                                                   |              |                                                                                               | Hammerhütte                                                                                                | Aufwertung des Wohnumfeldes im Bereich Wiesenstraße, Effertsufer, Donnerscheidstraße, Eintrachtstraße und Leystraße (Baumpflanzungen, Straßendecke, Gehwege)                    | 4.9  | ●              | ● | ● | ● |   |   |   | ●   |     |            |                          |                                   |                                    |                                                                                         |
|                                                                   |              |                                                                                               |                                                                                                            |                                                                                                                                                                                 |      |                |   |   |   |   |   |   |     |     |            |                          |                                   |                                    |                                                                                         |
| Strukturwandel Innenstadt bewältigen Etablierung neuer Wohnformen | Realisierung | Hemmung bzw. Abbau der zunehmenden sozialen und funktionalen Segregation                      | Unterstadt                                                                                                 | Umnutzung von leerfallenden Gebäuden zu Wohn- und Geschäftshäusern, Seniorenwohnen und Studentenwohnen   Schließung von Baulücken                                               | 4.10 | ●              |   |   | ● |   |   |   | ●   | I   |            | Stadt/ Privat-investoren | Städtebauförderung des Landes NRW | ⌚                                  |                                                                                         |
|                                                                   |              | Nachnutzungskonzept für leerstehende bzw. vom Leerstand bedrohte Gebäude finden               | Oberstadt                                                                                                  | Nach- bzw. Umnutzungskonzept für ehemalige Jugendherberge erarbeiten                                                                                                            | 4.11 | ●              |   |   | ● |   | ● |   | ○   |     |            | Stadt                    |                                   | X                                  | Entfällt: siehe Punkt 3.15 - zugunsten des Schlossparkes soll die JHG abgerissen werden |
|                                                                   |              | Hintere Friedrichstraße                                                                       | Investorenauswahlverfahren für Albertus-Magnus-Schule durchführen und Schaffung des notwendigen Planrechts | 4.12                                                                                                                                                                            | ●    |                | ● | ● | ● |   |   | ○ |     |     | Stadt      |                          | ✓                                 | vollständig umgesetzt              |                                                                                         |
|                                                                   | Idee         | Hemmung bzw. Abbau der zunehmenden sozialen und funktionalen Segregation                      | Verwaltungsstadt                                                                                           | Stärkung der Wohnnutzung entlang des Kirchwegs durch Aufwertung des Wohnumfeldes (Baumpflanzungen, Straßendecke, Gehwege)                                                       | 4.13 | ●              | ● | ● | ● |   |   |   | ●   |     |            |                          |                                   |                                    |                                                                                         |

NR (Nummer) | Verweis zu vorherigen Konzepten **Stadtfunktion:** S Stadtstruktur | V Verkehr & Infrastr. | G Grün & Stadtökol. | W Wohnen | E Einzelhandel & Gewerbe | F Freizeit & Kultur | B Bildung & Soziales  
 MA (Maßnahmenart): ● Baumaßnahme ○ Weiche Maßnahme ZH (Zeithorizont): I\* laufendes Projekt, I kurzfristig, II mittelfristig, III langfristig **Gesamtkosten:** gerundet in Euro (z. T. Stand der Antragsstellung)  
 Grün: Neue/geänderte/gestrichene Projekte im Vergleich zum Stand 2015 Status: ✓ Umgesetzt / ○ in Bearbeitung / ⌘ Umsetzung steht noch aus / ! neues Projekt / X Projekt entfällt

| Titel                                                                     | Handlungsbedarf | Quartiere                                                                                   | Maßnahme(n)                                                           | NR*                                                                                                                                                          | Stadtfunktion* |   |   |   |   |   |   |   | MA* | ZH* | Größe (m²) | Zuständig-keit                  | Förderzugang | Status<br>(Realisierung seit 2010) |                                                                                                      |                                            |
|---------------------------------------------------------------------------|-----------------|---------------------------------------------------------------------------------------------|-----------------------------------------------------------------------|--------------------------------------------------------------------------------------------------------------------------------------------------------------|----------------|---|---|---|---|---|---|---|-----|-----|------------|---------------------------------|--------------|------------------------------------|------------------------------------------------------------------------------------------------------|--------------------------------------------|
|                                                                           |                 |                                                                                             |                                                                       |                                                                                                                                                              | S              | V | G | W | E | F | B |   |     |     |            |                                 |              |                                    |                                                                                                      |                                            |
| Einzelhandel   Gewerbe   Dienstleistungen                                 | Realisierung    | Neuaufstellung / Fortschreibung des Einzelhandelsent-wicklungskonzepts für die Stadt Siegen | alle Quartiere                                                        | Fortschreibung Einzelhandels-entwicklungskonzept m. Abgrenzung der zentralen Versorgungsbereiche;<br><u>Sortimentsliste: Nahversorgung</u>                   | 5.1            |   |   |   |   | ● |   |   | ○   | I   |            | Stadt                           |              | ✓                                  | vollständig umgesetzt                                                                                |                                            |
|                                                                           |                 |                                                                                             | Kernbereich                                                           | Aktionen zur Revitalisierung bzw. Umnutzung von leerstehenden Ladenlokalen und Dienstleistungsräumen (z. B. Arztpraxen)                                      | 5.4            | ● |   |   | ● | ● | ● |   | ○   | I*  |            | Stadt                           |              | ○                                  | Umsetzung durch das "Sofortprogramm Innenstadt" und kontinuierliche Aufgabe der Wirtschaftsförderung |                                            |
|                                                                           |                 | Neubau Bahnhof m. Parkhaus u. Fußgängerbrücke                                               | Unterstadt                                                            | Prüfung der Verträglichkeit der gepl. Einzelhandelsnutzung (Sortimente)                                                                                      | 5.2            |   |   |   |   | ● |   |   | ○   |     |            | Stadt                           |              | ✓                                  | Vollständig umgesetzt durch Fußgängerüberführung sowie Parkflächen hinter der Bahn                   |                                            |
|                                                                           |                 | Unternutztes Flächenpotential                                                               | Unterstadt                                                            | Aufwertung des Postareals an der Hindenburgstraße durch Blockrandschließung                                                                                  | 5.3            | ● |   |   | ● | ● |   |   | ●   |     |            |                                 |              | ○                                  | Teilweise in Umsetzung                                                                               |                                            |
|                                                                           |                 | Förderung von Attraktivitätssteigernden Maßnahmen und Aktionen                              | Innenstadt und Stadtteile                                             | Zentrenbudget Siegen<br>Individuelle Förderung von attraktivitätssteigernden Maßnahmen und Aktionen in den Zentren                                           | 5.5            | ● |   |   |   | ● | ● |   | ○   | I*  |            |                                 |              |                                    |                                                                                                      | bis zu 5.000 € Förderung je Antrag möglich |
|                                                                           |                 | Nachnutzungskonzept für leerstehende bzw. vom Leerstand bedrohte Gebäude finden             | Oberstadt                                                             | Nach- bzw. Umnutzungskonzept für leerfallendes Karstadt Galleria Kaufhof Gebäude entwickeln                                                                  | 5.6            | ● |   |   |   | ● | ● | ● | ●   | II  |            |                                 |              |                                    |                                                                                                      | Neue Maßnahme                              |
| Angebote für Gäste ausbauen und stärken                                   | Realisierung    | Schärfung des touristischen Profils   Touristische Vermarktung stärken                      | Alle Quartiere                                                        | Verknüpfung von Kulturevents mit Hotel- und Gaststättengewerbe durch gemeinsame Vermarktung oder Partnerschaften zwischen Hotellerie und Kultureinrichtungen | 6.1            |   |   |   |   |   | ● |   | ○   | I   |            | Stadt / Hotellerie / Eigentümer |              | ⌘                                  |                                                                                                      |                                            |
|                                                                           |                 |                                                                                             |                                                                       | Gastronomiekonzept (fehlende Segmente ausbauen)                                                                                                              | 6.2            |   |   |   |   |   | ● |   | ○   | II  |            | Stadt / Eigentümer              |              | ⌘                                  |                                                                                                      |                                            |
|                                                                           |                 | Ausbau des Übernachtungsangebotes                                                           | Kernbereich der Innenstadt                                            | Hotelneubauten bzw. -umbauten, Boarding House-Konzepte, Bed&Breakfast                                                                                        | 6.3            |   |   |   |   |   | ● |   | ○   | I   |            | Privat-investoren               |              | ✓                                  | Teilrealisierung                                                                                     |                                            |
|                                                                           |                 | Erhalt und Qualifizierung der touristischen Angebotes                                       | Oberstadt                                                             | Energetische Sanierung des Oberen Schlosses sowie Erweiterung / Umstrukturierung der Ausstellungsflächen                                                     | 6.7            | ● |   |   |   |   | ● | ● | ●   |     |            | 2.142                           | Stadt        | Städtebauförderung des Landes NRW  | ✓                                                                                                    | Vollständig umgesetzt                      |
| Angebote für Bürgerinnen und Bürger der Stadt Siegen ausbauen und stärken | Realisierung    | Förderung der informellen Kunst- und Kulturszene                                            | Alle Quartiere                                                        | Vermittlung geeigneter Räumlichkeiten und Veranstaltungsorte                                                                                                 | 6.4            |   |   |   |   |   | ● | ● | ○   | I   |            | Stadt                           |              | ✓                                  | Teilrealisierung                                                                                     |                                            |
|                                                                           |                 | Einrichtung von Quartierszentren                                                            | Hammerhütte, Berufsschul-zentrum, Unterstadt, Hintere Friedrichstraße | Vermittlung geeigneter Räumlichkeiten und Veranstaltungsorte                                                                                                 | 6.5            |   |   |   | ● |   | ● |   | ○   | I   |            | Stadt                           |              | ⌘                                  |                                                                                                      |                                            |

**NR (Nummer)** | Verweis zu vorherigen Konzepten **Stadtfunktion:** S Stadtstruktur | V Verkehr & Infrastr. | G Grün & Stadtköl. | W Wohnen | E Einzelhandel & Gewerbe | F Freizeit & Kultur | B Bildung & Soziales  
**MA** (Maßnahmenart): ● Baumaßnahme ○ Weiche Maßnahme **ZH** (Zeithorizont): I\* laufendes Projekt, I kurzfristig, II mittelfristig, III langfristig **Gesamtkosten:** gerundet in Euro (z. T. Stand der Antragsstellung)  
**Grün:** Neue/geänderte/gestrichene Projekte im Vergleich zum Stand 2015 **Status:** ✓ Umgesetzt / ○ in Bearbeitung / ⌚ Umsetzung steht noch aus / ! neues Projekt / X Projekt entfällt

| Titel                                                                                                                     | Handlungsbedarf                                                                           | Quartiere                                                                        | Maßnahme(n)                                                                                                                                         | NR*                                                                                                                                 | Stadtfunktion* |   |   |   |   |   |   |     | ZH*   | Größe (m²) | Zuständig-keit                    | Förderzugang                      | Status<br>(Realisierung seit 2010) |                                                         |  |
|---------------------------------------------------------------------------------------------------------------------------|-------------------------------------------------------------------------------------------|----------------------------------------------------------------------------------|-----------------------------------------------------------------------------------------------------------------------------------------------------|-------------------------------------------------------------------------------------------------------------------------------------|----------------|---|---|---|---|---|---|-----|-------|------------|-----------------------------------|-----------------------------------|------------------------------------|---------------------------------------------------------|--|
|                                                                                                                           |                                                                                           |                                                                                  |                                                                                                                                                     |                                                                                                                                     | S              | V | G | W | E | F | B | MA* |       |            |                                   |                                   |                                    |                                                         |  |
| Angebote für Bürgerinnen und Bürger der Stadt Siegen ausbauen und stärken                                                 | Erhalt der Nutzungs-mischung / Förderung des Freizeit- und Sportangebotes im Quartier     | Lohgraben                                                                        | Sanierung des Hallenbades an der Frankfurter Straße                                                                                                 | 6.8                                                                                                                                 |                |   |   | ● |   | ● | ● | ●   |       | 2.150      | Stadt                             | Städtebauförderung des Landes NRW | X                                  | ENTFÄLLT, da Abriss im Zuge von Siegen.Wissen verbindet |  |
|                                                                                                                           | Angebot Freizeit- gestaltung / sportliche Aktivitäten erhöhen                             | Hammerhütte                                                                      | Bau einer Sport- bzw. Freizeitanlage                                                                                                                | 6.6                                                                                                                                 |                |   |   |   | ● | ● |   | ●   | I*    |            | Privat-investoren                 |                                   | ○                                  | In Planung: Baugenehmigung liegt vor                    |  |
|                                                                                                                           | Förderung der informellen Kunst- und Kulturszene                                          | alle Quartiere                                                                   | Raum der Stadtkultur                                                                                                                                | 6.9                                                                                                                                 |                |   |   |   |   | ● | ● | ○   | II    |            |                                   | Städtebauförderung des Landes NRW | !                                  | NEU: Siegen_verbindet                                   |  |
| Bildung, Integration, Soziales                                                                                            | Realisierung                                                                              | Ausbau des Betreuungsangebotes für Kinder                                        | alle Quartiere                                                                                                                                      | Einrichtung einer Tagespflegeeinrichtung für Kinder                                                                                 | 7.1            |   |   |   | ● |   | ● | ●   | I     |            | Stadt / Privat-investoren         |                                   | ✓                                  | Teilrealisierung                                        |  |
|                                                                                                                           |                                                                                           | Steigerung der Effizienz sozialer Einrichtungen                                  |                                                                                                                                                     | Einrichtung einer zentralen Koordinierungsstelle zur Vernetzung der sozialen Einrichtungen                                          | 7.2            |   |   |   |   |   | ● | ○   | I     |            | Stadt                             |                                   | ⌚                                  |                                                         |  |
|                                                                                                                           |                                                                                           | Schaffung stadtteilbezogener Anlaufstelle für Menschen mit Mierationshintergründ |                                                                                                                                                     | Stadtteilbezogene Anlaufstelle für Menschen mit Migrationshintergrund                                                               | 7.3            |   |   |   | ● |   | ● | ●   | ○     | II         |                                   | Stadt                             |                                    | ⌚                                                       |  |
|                                                                                                                           |                                                                                           | Ausbau von ergänzenden Projekten zum schulischen Angebot                         |                                                                                                                                                     | Etablierung von neuen Projekten zur Erkennung und Förderung von Schulverweigerern bzw. zur frühen Förderung von Lernschwachen       | 7.4            |   |   |   |   |   | ● | ○   | I     |            | Stadt                             |                                   | ⌚                                  |                                                         |  |
|                                                                                                                           |                                                                                           | Qualifizierung des Bestandes                                                     |                                                                                                                                                     | Erstellung einer (gesamtsstädtischen) Spielleitplanung (Qualifizierung bestehender Spielplätze, Schaffung von neuen Spielangeboten) | 7.5            | ● |   |   | ● |   | ● | ●   | ●     |            | Stadt                             |                                   | ✓                                  | vollständig umgesetzt                                   |  |
|                                                                                                                           |                                                                                           |                                                                                  | Programm zur Förderung der Barrierefreiheit                                                                                                         | 7.17                                                                                                                                | ●              | ● |   |   |   | ● | ● | ●   | I     |            |                                   | Städtebauförderung des Landes NRW | !                                  | NEU: Siegen_verbindet                                   |  |
|                                                                                                                           | Immobilien   Qualifizierung des Bestandes um die Nutzungsmischung im Quartier zu erhalten | Oberstadt                                                                        | Energetische Sanierung der Realschule und der Turnhalle am Oberen Schloss zur Förderung der Innenstadt als Wohnstandort                             | 7.6                                                                                                                                 |                |   |   | ● |   | ● | ● | ●   | I     | 8.800      | Stadt                             | Städtebauförderung des Landes NRW | ⌚                                  |                                                         |  |
|                                                                                                                           |                                                                                           |                                                                                  | Installation eines Aufzugs zur barrierefreien Erreichbarkeit des Siegerlandmuseums im Oberen Schloss                                                | 7.19                                                                                                                                | ●              | ● |   |   |   | ● | ● | ●   | II    |            | Stadt                             |                                   | !                                  |                                                         |  |
|                                                                                                                           |                                                                                           |                                                                                  | Erweiterung des "Aktiven Museums Südwestfalens" als Bildungsstätte mit besonderer integrativer Aufgabe in brachgefallenen Bunkerräumen (Obergraben) | 7.7                                                                                                                                 |                |   |   | ● |   | ● | ● | ●   |       | 200        | Stadt / Kreis / Trägerverein      | Städtebauförderung des Landes NRW | ✓                                  | vollständig umgesetzt                                   |  |
| Energetische Sanierung und Schaffung eines barrierefreien Zugang des Haus Seel (Verwaltungsgebäude und Galerie Haus Seel) |                                                                                           |                                                                                  | 7.8                                                                                                                                                 | ●                                                                                                                                   |                |   | ● |   | ● | ● | ● |     | 1.416 | Stadt      | Städtebauförderung des Landes NRW | ✓                                 | vollständig umgesetzt              |                                                         |  |




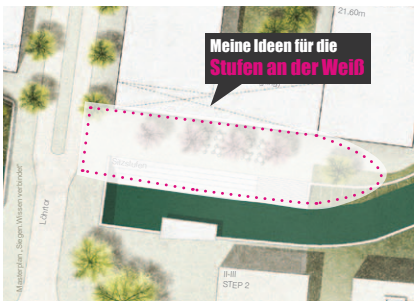
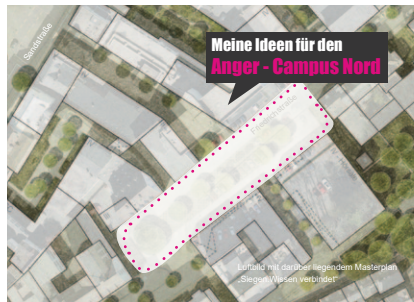
## Logo für die Beteiligung

Fortschreibung des integrierten Handlungskonzepts

# Meine Ideen für die Innenstadt

#IHAKoSiegen

## Beteiligungspostkarten



## Beitrag auf der städtischen Website



## Beteiligung über Social-Media



[illegible]

## Das wünschen sich die Sieger

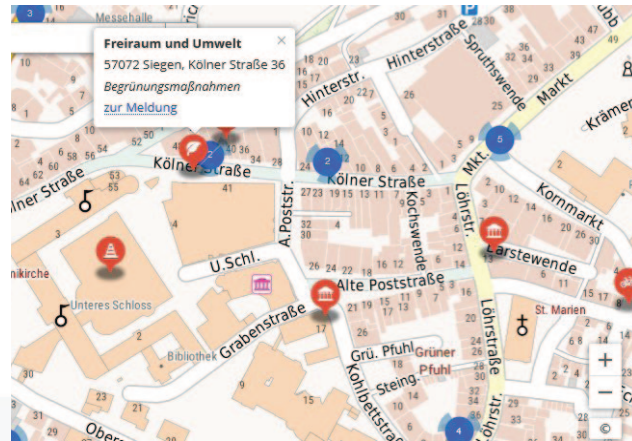
Weniger Autos, viel mehr Grün / Bürger reichen Ideen für Innenstadtentwicklung ein



Besonders das Thema Verkehr bewegt viele.

[illegible]

„Verkauf heute“, die meisten Bürger haben sich heute in der ersten Hälfte des Nachmittags zum Beringhals des Durchgangs verhalten. Die meisten Bürger haben sich heute in der ersten Hälfte des Nachmittags zum Beringhals des Durchgangs verhalten. Die meisten Bürger haben sich heute in der ersten Hälfte des Nachmittags zum Beringhals des Durchgangs verhalten.



## Frage: Wie wird Siegen schöner?

Die Verwaltung möchte von den Bürgerinnen und Bürgern im großen Stil Vorschläge, Wünsche und Kritik zur Entwicklung der Innenstadt bekommen. Mitmachen kann jeder.

Von Florian Adam

**Siegen.** Wie Siegens Zentrum schrumpfen werden kann, möchte die Stadt von den Bürgermeistern und Bürgern wissen. Bis zum 15. März kann sich jeder und jede online und analog an einer großräumigen Befragung beteiligen und Wünsche, Ideen und Kritik äußern. Die Beiträge sollen in die 2022er Fortschreibung des „Inhalts“ Handlungskonzepts (Inhalt) einmünden.

## Der Rahmen

Die Einbeziehung der Bürgerinnen und Bürger ist in den vergangenen Jahren immer wichtiger geworden“, sagte Karolin Wippmann von der Arbeitsgruppe Stadtentwicklung bei der Vorstellung der Aktion im Ausschuss für Stadtentwicklung, Stadthalten und Liegenschaften. Das war schon in den beiden ersten Hahns-Runden so: Die erste Auflage im Jahr 2010 war „Siegen + neu sein Ultern“ gewidmet, die zweite im Jahr 2015 dem Programm „Rund um den Siebberg“. Nun geht es um den Siebberg, um das Großwohlfahrn-Siegen. Was verbindet? Immaterielle Werte und zwei weitere Eckdaten der Uni in die Innenstadt rücken. „Wie wollen wir das Leben in der Innenstadt auf alles, was danach kommt“, betonte Marlene Krippendorf, Leiterin der Abteilung Stadtentwicklung, Stadtplanung und Liegenschaften.

**„Ausgangslage Hahnsstraße“**  
**„Mein Mensch hat den Hahnsberg“**

**Teil der Befragung sind sieben ausgewählte Punkte aus dem speziellen Punkten in der Innenstadt. Bürgerinnen und Bürger können so gezielt zu einzelnen Orten und Bereichen Antworten machen.**

**Freundlich und fair**

• Die Stadt will bei der Beteiligung online auf **Wahrung der Form achten**. „Auf dieser Plattform ist kein Platz für Beheldigungen und Aneinanderfügen“, heißt es ausdrücklich in der Einleitung.

Gewünscht sein konstruktive und realistische Vorschläge. Ausfalligkeiten werden gelöscht.

### Die Wege zur Teilnahme

■ **Die digitale Beteiligungskarte.** Auf der Startseite von [siegen.de](http://siegen.de) gibt es einen direkten Link zum Online-Portal. Auf einer Karte der Innen-

„Die Einbeziehung der Bürgerinnen und Bürger ist in den vergangenen Jahren immer wichtiger geworden.“

Karolin Wippermann, Arbeitsgruppe  
Stadtentwicklung

stadt können die Nutzerinnen und Nutzer dort präzise die Orte anklicken, zu denen sie etwas loswerden

[illegible]

**www.siegen.de**

zu wenig Mülleimer

#IHaKoSiegen

Gestalten Sie sich Ihren digitalen Beteiligungsplan

Entwickelungen des städtischen Beteiligungsplans

Ihre Ideen für die Innenstadt

Bürgerhaushalt

Bis 15. März 2017

[www.stroer.de/Plan](http://www.stroer.de/Plan)

STROER

The image is a promotional poster for a digital participation project in Siegen. The top half features a grayscale aerial map of the city center, overlaid with green spaces and blue lines representing water or infrastructure. Several callout boxes point to specific areas on the map with the following text:

- Wahr-Gründ**: Located near the river on the left side.
- die Innenstadt stellt sich dar**: In the central urban core.
- in weite Weidenfelder**: Further south from the center.
- Siedlung im Park!**: On the right side of the map.

A black box at the bottom right of the map area contains the hashtag **#IHaKoSiegen**.

The bottom half of the poster has a solid magenta background. At the top left of this section, white text reads: **Fortschreibung des integrierten Handlungs-konzepts**. Below it, a large white speech bubble contains the title **Meine Ideen für die Innenstadt**.

In the center of the magenta section, the words **Digitale Beteiligung** are written in large, bold, white font. Below this, the dates **7. Februar - 15. März 2022** are displayed. To the left of the date is a square QR code with the word "Beteiligung" written across its center.

To the right of the text, there is a logo consisting of a stylized yellow church tower with a cross on top. Flanking the tower are two colorful heart rate monitor lines (one red, one blue). Below the tower, the words **SIEGEN** and **PULSIERT** are stacked in a bold, sans-serif font.

At the very bottom, centered, is the URL <https://beteiligung.nrw.de/portal/siegen/beteiligung/themen/1000740> in white text.

**Jetzt bis 15. März beteiligen!**

Fortschreibung des integrierten **Planungs**konzepts

**Meine Ideen für die Innenstadt**

Mehr Grün!

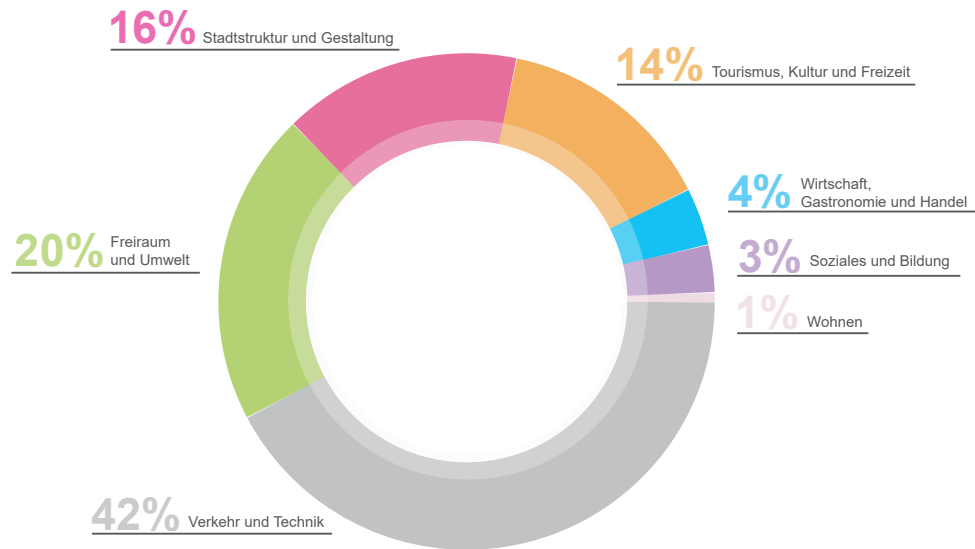
zu wenig Müllimer

Toiletten im Park

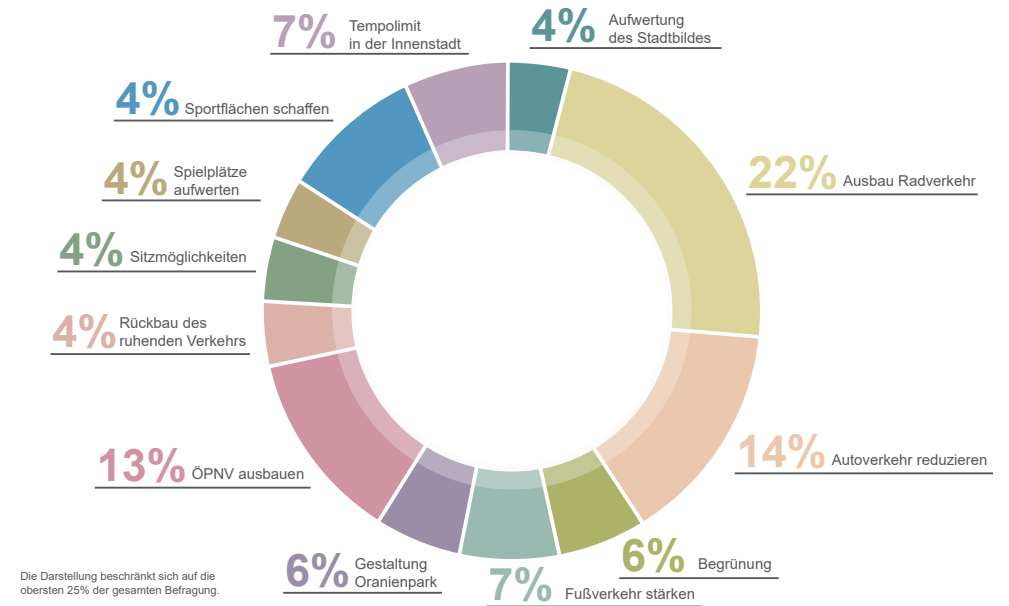
#IHaKoSiegen

# Auswertung Beteiligungsergebnisse

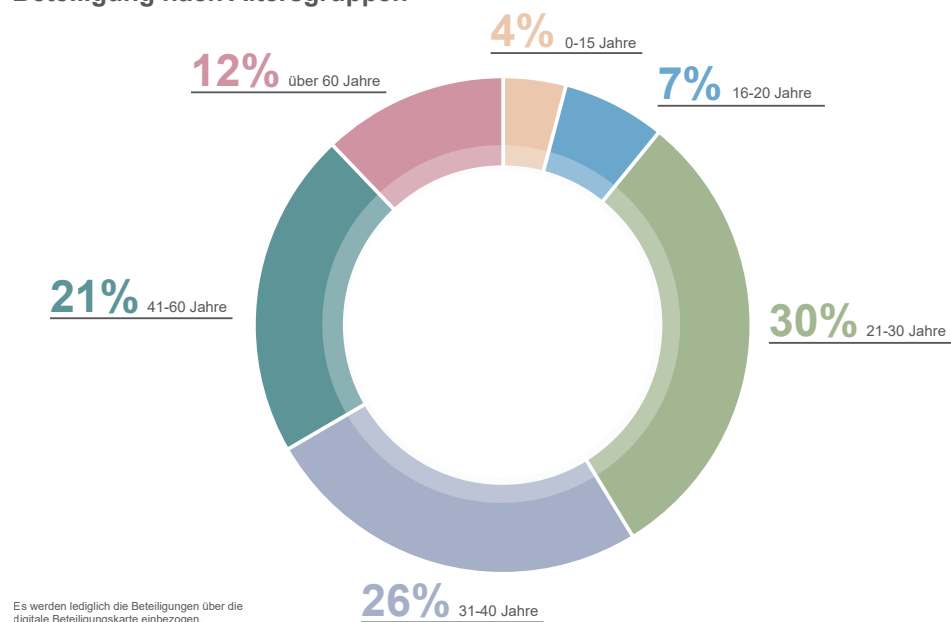
## Anzahl der Meldungen je Meldungskategorie



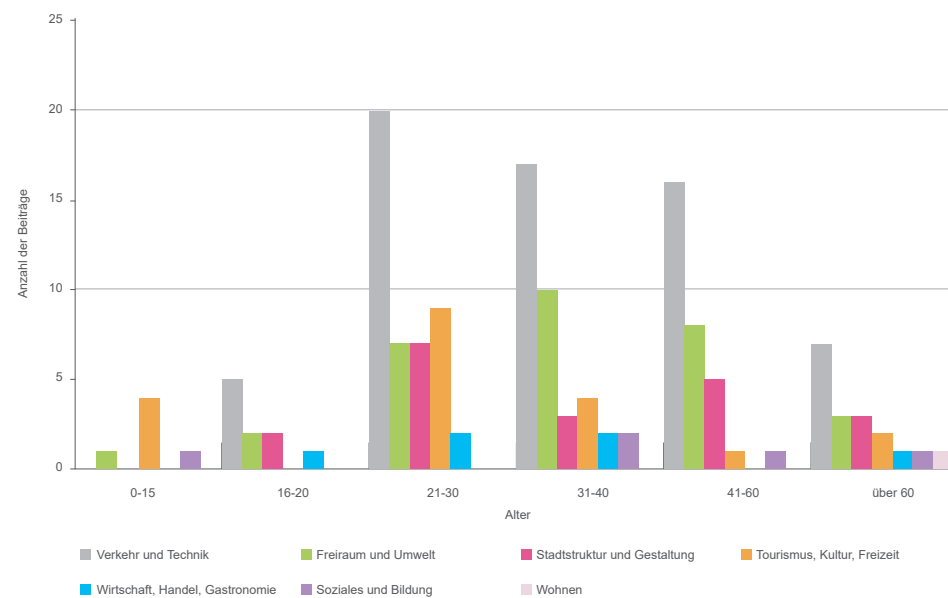
## Auswertung Kategorien



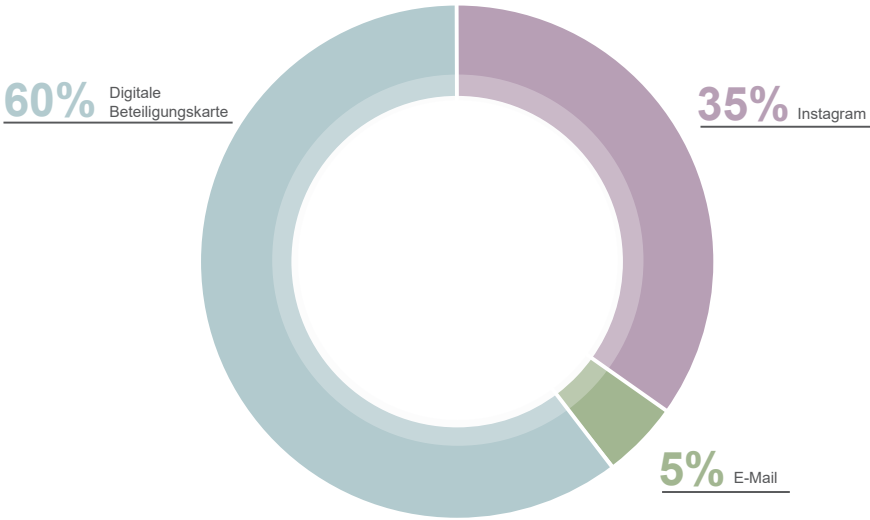
## Beteiligung nach Altersgruppen



## Gemeldete Kategorien nach Alter



Prozentuale Verteilung der Beteiligungswege



Übersicht der Meldungen im zeitlichen Verlauf



## ABKÜRZUNGSVERZEICHNIS

## ABBILDUNGSVERZEICHNIS

|                   |                                               |                                                                                                                                                                                 |          |                                                                                                                                            |
|-------------------|-----------------------------------------------|---------------------------------------------------------------------------------------------------------------------------------------------------------------------------------|----------|--------------------------------------------------------------------------------------------------------------------------------------------|
| IHaKo             | Integriertes Handlungskonzept                 | Ebenfalls zur besseren Lesbarkeit wird nicht jedes abgebildete Foto mit einem Quellenverzeichnis versehen.                                                                      | Abb. 12: | Bevölkerungswanderung 2013-2021<br>Quelle: Eigene Darstellung nach Kommunalprofil Stadt Siegen, IT.NRW (Stand: 09/2022) ..... 10           |
| MIV               | Motorisierter Individualverkehr               | Lediglich Bilder welche nicht aus dem Fundus der Universitätsstadt Siegen stammen, verfügen über entsprechende Quellenangaben.                                                  | Abb. 14: | Anteil Altersgruppe<br>Gesamteinwohnerzahl im Quartier<br>Quelle: Eigene Darstellung nach Einwohnermelderegister der Stadt Siegen ..... 11 |
| ÖPNV              | Öffentlicher Personennahverkehr               |                                                                                                                                                                                 |          |                                                                                                                                            |
| HTS               | Hüttentalstraße                               | Dank: Im Konzept werden Bilder von Herren H. Bäumer verwendet. Die Stadt Siegen bedankt sich für die Unterstützung.                                                             | Abb. 13: | Gemeindemodellrechnung nach Altersgruppen<br>Quelle: Kommunalprofil Stadt Siegen, IT.NRW (Stand: 09/2022) ..... 11                         |
| EW                | Einwohnerinnen und Einwohner                  |                                                                                                                                                                                 |          |                                                                                                                                            |
| NRW               | Nordrhein-Westfalen                           | Abb. 1: Blick auf die Innenstadt in Richtung Wellersberg ..... 4                                                                                                                | Abb. 15: | Beschäftigtenstruktur<br>Quelle: Eigene Darstellung nach Kommunalprofil Stadt Siegen, IT.NRW (Stand: 09/2022) ..... 11                     |
| GEIG              | Gebäude-Elektromobilitätsinfrastruktur-Gesetz | Abb. 2: Siegener Stadtgebiet mit Abgrenzung des IHaKo-Gebiets (rote Kontur) . ... 7                                                                                             | Abb. 16: | Überschuss Zu- bzw. Fortgezogene nach Altersgruppen Quelle: Kommunalprofil Stadt Siegen (Stand: 09/2022) ..... 11                          |
| FFF               | Fridays-For-Future                            | Abb. 3: Stadträumliche Einordnung ..... 8                                                                                                                                       | Abb. 17: | Bevölkerungsentwicklung Quartiere<br>Quelle: Eigene Darstellung auf Basis des Einwohnermelderegisters der Stadt Siegen ..... 12            |
| KEP-Dienstleister | Kurier-, Express- und Paketdienstleister      | Abb. 4: Abgrenzung Quartiere Siegener Innenstadt ..... 9                                                                                                                        | Abb. 19: | Bevölkerungsdichte<br>Quelle: Eigene Darstellung auf Basis des Einwohnermelderegisters der Stadt Siegen ..... 12                           |
| KSTK              | Klimaschutzteilkonzept                        | Abb. 5: Siegerlandhalle ..... 9                                                                                                                                                 | Abb. 18: | Altenquotient<br>Quelle: Eigene Darstellung auf Basis des Einwohnermelderegisters der Stadt Siegen ..... 12                                |
| VEP               | Verkehrsentwicklungspläne                     | Abb. 7: Bahnhof/ZOB ..... 9                                                                                                                                                     |          |                                                                                                                                            |
| ZOB               | Zentraler Omnibus-Bahnhof                     | Abb. 9: Nikolaikirche ..... 9                                                                                                                                                   |          |                                                                                                                                            |
| PLS               | Parkleitsystem                                | Abb. 8: Unteres Schloss ..... 9                                                                                                                                                 |          |                                                                                                                                            |
| PP                | Parkplätze                                    | Abb. 6: City-Galerie ..... 9                                                                                                                                                    |          |                                                                                                                                            |
| PH                | Parkhaus                                      | Abb. 10: Oberes Schloss ..... 9                                                                                                                                                 |          |                                                                                                                                            |
| WE                | Wohneinheiten                                 | Abb. 11: Prozentuale Bevölkerungsentwicklung<br>Quelle: Eigene Darstellung auf Basis des Einwohnermelderegister der Stadt Siegen sowie der Bevölkerungsfortschreibung auf Basis |          |                                                                                                                                            |

|          |                                                                                                                                                                  |          |                                                          |          |                                                         |
|----------|------------------------------------------------------------------------------------------------------------------------------------------------------------------|----------|----------------------------------------------------------|----------|---------------------------------------------------------|
| Abb. 20: | Anteil der Personen, die keine deutsche Staatsbürgerschaft besitzen<br>Quelle: Eigene Darstellung auf Basis des Einwohnermelderegisters der Stadt Siegen .....12 | Abb. 37: | Blick Richtung Haardter Berg..... ..21                   | Abb. 56: | Kulturveranstaltung am Unteren Schloss..... ..48        |
| Abb. 22: | Start Teilprojekt Sanierung Stadtmauer..... ..13                                                                                                                 | Abb. 38: | Rathausplatz Siegen ..... ..22                           | Abb. 58: | Urban-Art-Festival Siegen..... ..49                     |
| Abb. 23: | Stadtmauer nach Sanierung ..... ..13                                                                                                                             | Abb. 39: | Blick Richtung Unterstadt ..... ..24                     | Abb. 57: | Galerie Haus Seel ..... ..49                            |
| Abb. 21: | Oberes Schloss..... ..13                                                                                                                                         | Abb. 40: | Handlungsbedarf Stadtstruktur .. ..27                    | Abb. 59: | Stage-Art im Schlosspark..... ..50                      |
| Abb. 24: | Winterbeleuchtung ..... ..14                                                                                                                                     | Abb. 41: | Handlungsbedarf Stadtstruktur .. ..28                    | Abb. 60: | World-Music-Night in Siegen..... ..51                   |
| Abb. 27: | Jurysitzung des freiraumplanerischen Wettbewerbs ..... ..15                                                                                                      | Abb. 43: | Umbaumaßnahme Sandstraße. ....30                         | Abb. 61: | Integration<br>Quelle: Danny Nee, Unsplash..... ..53    |
| Abb. 25: | Sanierung und Umbau Galerie Haus Seel ..... ..15                                                                                                                 | Abb. 42: | Kölner Tor, Innenstadt ..... ..30                        | Abb. 62: | Bildung<br>Quelle: Kimberly Farmer, Unsplash ..... ..53 |
| Abb. 26: | Altstadt ..... ..15                                                                                                                                              | Abb. 44: | HTS - Hüttentalstraße Richtung Weidenau ..... ..31       | Abb. 63: | Musikschule Siegen ..... ..56                           |
| Abb. 29: | Spielplatz Schlosspark ..... ..15                                                                                                                                | Abb. 45: | Siegen zu Neuen Ufern - Treppenanlage Sieg ..... ..34    | Abb. 64: | Blick über Siegen ..... ..58                            |
| Abb. 30: | Herrengarten nach Abriss ..... ..15                                                                                                                              | Abb. 46: | Schlosspark Oberes Schloss ..... ..35                    | Abb. 65: | Gesamtstrategie Siegen_verbindet ...59                  |
| Abb. 28: | Spielplatz Schlosspark ..... ..15                                                                                                                                | Abb. 47: | Schlosspark Oberes Schloss ..... ..35                    | Abb. 66: | Dachbegrünung in Siegen ..... ..60                      |
| Abb. 31: | Maßnahmenübersicht 2010-2022 ...16                                                                                                                               | Abb. 48: | Blick Richtung Schlosspark..... ..38                     | Abb. 67: | Solaranlage in Siegen ..... ..61                        |
| Abb. 33: | Schlosspark mit Musikpavillion (alt)..... ..17                                                                                                                   | Abb. 49: | Fachwerkhaus in Siegener Altstadt ...40                  | Abb. 68: | Konzeptkarte „Siegen.Wissen verbindet“ ..... ..62       |
| Abb. 32: | Spielplatz Schlosspark ..... ..17                                                                                                                                | Abb. 50: | Neubau Mehrfamilienhaus ..... ..41                       | Abb. 69: | Masterplan Siegen.Wissen verbindet ..... ..63           |
| Abb. 34: | Auszug aus Solardachkataster .. ..18                                                                                                                             | Abb. 51: | Bahnhofstraße Blick Richtung Bahnhof/ZOB ..... ..43      | Abb. 70: | Konzeptkarte „Siegen.Stadtraum verbindet“ ..... ..64    |
| Abb. 35: | Auszug aus der Potenzialkarte für Gründächer ..... ..19                                                                                                          | Abb. 53: | Richtung Oberstadt - Kölner Straße ..... ..44            | Abb. 71: | Rathausplatz Siegener Oberstadt ...65                   |
| Abb. 36: | Auszug aus der Hochwassergefahrenkarte ..... ..19                                                                                                                | Abb. 52: | Oberstadt - Kölner Straße ..... ..44                     | Abb. 72: | Konzeptkarte „Siegen.Grün verbindet“ ..... ..66         |
|          |                                                                                                                                                                  | Abb. 54: | Sandstraße - Knotenpunkt Unter- und Oberstadt ..... ..45 |          |                                                         |
|          |                                                                                                                                                                  | Abb. 55: | Richtung Oberstadt entlang der Stadtmauer..... ..46      |          |                                                         |

|          |                                                       |    |
|----------|-------------------------------------------------------|----|
| Abb. 73: | Spielplatz im Schlosspark .....                       | 67 |
| Abb. 74: | Konzeptkarte „Siegen.Gemeinschaft<br>verbindet“ ..... | 68 |
| Abb. 75: | Begegnung an der Stufenanlage an der<br>Sieg .....    | 69 |
| Abb. 76: | Kulturveranstaltung beim Oberen<br>Schloss.....       | 69 |

