



Integriertes Handlungskonzept Innenstadt: Fortschreibung

Siegen_verbindet



Herausgeberin:

Universitätsstadt Siegen

Der Bürgermeister

Abteilung 4/5 Stadtentwicklung, Stadtplanung und
Liegenschaften

Lindenplatz 7

57078 Siegen

In Zusammenarbeit mit den Fachabteilungen:

Stabsstelle Klimaschutz

1/2 Wirtschaftsförderung

2/4 Kultur

Statistik und empirische Forschung

4/1 Straße und Verkehr

4/6 Grünflächen

4/7 Umwelt

5/2 Kinder-, Jugend- und Familienförderung

Stand: Februar 2023

Hinweise: Alle abgebildeten Pläne und Karten sind genordet dargestellt. Die Karten, Pläne und Luftbilder sind nicht maßstabsgetreu abgebildet.

Da es sich bei dem vorliegenden Integrierten Handlungskonzept um eine Fortschreibung handelt und diese daher in Zusammenhang mit den vorherigen Konzepten zu sehen ist, wird auf eine tiefer greifende Analyse der Quartiere verzichtet.

Die Quellenangaben der Bilder, Abbildungen und Diagramme sind im Abbildungsverzeichnis auf Seite 94 aufgeführt.

1	Update	4
	1.1 Anlass der Fortschreibung	4
	1.2 Aufgaben und Ziele des IHaKo	5
	1.3 Aufbau und Methodik	6
2	Ausgangssituation im Überblick	7
	2.1 Stadtstruktur	7
	2.2 Demografie	10
3	Rückblick	13
4	Handlungsbedarf und Ziele	17
	4.1 Umwelt und Klimaschutz	17
	4.2 Stadtstruktur und Gestaltung	21
	4.3 Verkehr und technische Infrastruktur	28
	4.4 Stadtökologie, Stadtgrün und Freiraum	34
	4.5 Wohnen	38
	4.6 Einzelhandel, Gewerbe, Dienstleistungen	43
	4.7 Freizeit, Kultur und Tourismus	48
	4.8 Soziales, Bildung, Integration	53
5	Stadtentwicklungskonzept „Siegen verbindet“	58
	5.1 Siegen.Wissen verbindet	62
	5.2 Siegen.Stadtraum verbindet	64
	5.3 Siegen.Grün verbindet	66
	5.4 Siegen.Gemeinschaft verbindet	68
	Anhang	
	Maßnahmentabelle	70
	Beteiligungsergebnisse	88
	Abkürzungsverzeichnis	93
	Abbildungsverzeichnis	93



Abb. 1: Blick auf die Innenstadt in Richtung Wellersberg

1.1. Anlass der Fortschreibung

Am 27.10.2010 wurde das „Integrierte Handlungskonzept Innenstadt“ (IHaKo) als Leitlinie für eine nachhaltige Entwicklung der Siegener Innenstadt vom Rat der Stadt Siegen einstimmig beschlossen. Mit der ersten Fortschreibung des Konzepts, vom Rat der Stadt Siegen am 10.12.2014 beschlossen, wurde eine Aktualisierung vorgenommen und damit der vier Jahre zuvor eingeschlagene Weg weitergeführt.

Aus den umfassenden städtebaulichen Gesamtmaßnahmen „Siegen - Zu neuen Ufern“ in der Siegener Unterstadt sowie der in die Oberstadt reichende Kölner Straße und deren Fortsetzung „Rund um den Siegberg“ in der Siegener Oberstadt haben sich zahlreiche bauliche und infrastrukturelle Änderungen ergeben, die sich sehr positiv auf die Nutzbarkeit und Attraktivität der Innenstadt auswirken und weitere Impulse städtischer Entwicklung hervorgehoben haben. So hat sich z. B. im Jahr 2016 die Universität Siegen mit einer Fakultät an zentraler Stelle in der Innenstadt niedergelassen. Seitdem werden das Untere Schloss und das ehemalige Stadtkrankenhaus im Herzen der Innenstadt durch Studierende genutzt. Hinzu kommen der 2020 fertiggestellte Umbau des obersten Geschosses des Karstadt-Gebäudes zu einem Hörsaalzentrum und eine neue Mensa, beide räumlich anschließend an den neuen Campus Unteres Schloss.

Für die Zukunft plant die Universität, mit zwei weiteren Fakultäten in die Innenstadt umzusiedeln und diese mit zwei neuen Campusstandorten an den bestehenden Campus Unteres Schloss anzuschließen. In diesem Zuge werden auch neu entstehende öffentliche Flächen und Wegeverbindungen mitgeplant, die die

Bereiche zwischen Unter- und Oberstadt aufwerten und die Durchlaufbarkeit verbessern sollen.

Zudem wurden seit 2015 einige sektorale Konzepte/ Fachgutachten erarbeitet, die zahlreiche konkrete Maßnahmen und Entwicklungsvorschläge enthalten. Als Beispiele sind hier das Wohnbauandkonzept von 2018, das Klimaschutzteilkonzept Mobilität von 2021 und das Einzelhandelsentwicklungskonzept von 2022 zu nennen. Darüber hinaus ist das bereits seit 2014 bestehende innerstädtische Grünflächenkonzept noch immer aktuell.

Initiiert durch die dynamischen Prozesse der vergangenen Jahre (beispielhaft Universitätsentwicklung sowie Erweiterung und Sanierung des Schlossparks) und fortgeführt durch die in Planung befindlichen Projekte (weitere Universitätsentwicklung und Neugestaltung Herrengarten) sowie die konzeptionellen Weichenstellungen in den einzelnen Sektoren wurde mit der vorliegenden zweiten Fortschreibung des IHaKos eine übergeordnete Grundlage erarbeitet, die alle vorhandenen und notwendigen Entwicklungsbeiriche in der Siegenger Innenstadt vereint.

1.2. Aufgaben und Ziele

Auch im Jahr 2022 sind die Zielaussagen des Handlungskonzeptes von 2010 und dessen Fortschreibung 2014 zum Teil noch immer aktuell. Das Ziel zum Erhalt und zur Weiterentwicklung einer multifunktionalen Innenstadt nach dem Vorbild der „Europäischen Stadt“ wird weiterhin verfolgt. Deutlicher als noch vor einigen Jahren spielt die nachhaltige Entwicklung der Stadt unter den Gesichtspunkten des Klimaschutzes und der Klimafolgenanpassung eine große Rolle.

Die Stadt gegenüber Klimaextremereignissen resilienter zu machen, ist ein klares Ziel, welches bei künftigen Stadtentwicklungsprojekten jeglicher Art mitbedacht werden muss.

Zudem nehmen die Themenbereiche Transformationsfähigkeit (z. B. digitale Transformation) und Gemeinwohlorientierung (z. B. über eine veränderte Bodenpolitik) eine größere Rolle ein, welche mit der Aktualisierung der Leipzig-Charta im Jahr 2020 formuliert wurden und damit in den Fokus der Stadtentwicklung in Europa gerückt sind.

Die Stadt Siegen möchte weiterhin ihrer Rolle als urbanes Oberzentrum in Südwestfalen gerecht werden. Um dies zu gewährleisten, muss vor allem die Innenstadt in allen Facetten attraktive Strukturen aufweisen und vielfältige zentrale Funktionen bieten.

Von 2010 bis 2014 waren es die öffentlichen Räume in der Unterstadt und im Übergangsbereich zur Oberstadt am Kölner Tor bis in die Kölner Straße, die schwerpunktmäßig entwickelt wurden. Hier sind vor allem die Freilegung der Sieg mit Schaffung der Siegstufen und die Reduzierung der Sandstraße von insgesamt vier auf zwei Fahrspuren zu nennen mit der dadurch ermöglichten Verbreiterung der verkehrsfreien Bereiche. Gleichzeitig wurde der erste Abschnitt der Einkaufsstraße gestaltet, um bereits den ersten Schritt des Brückenschlags zwischen Unter- und Oberstadt herzustellen.

Im Fokus der Stadterneuerung von 2015 bis heute stand insbesondere die Oberstadt mit dem Schwerpunkt der zahlreichen baulichen Maßnahmen im Schlosspark. Hierzu zählen die Sanierung der den Park umgebenen und durchziehenden Schlossmauer, die südliche Erweiterung des Parks sowie die grundsätzliche Erneuerung der Wege und Platzflächen. Zudem wurden mehrere öffentliche Gebäude (Museen, Rathaus) energetisch saniert, barrierefrei zugänglich gemacht und teilweise erweitert.

Im Fokus der vorliegenden Fortschreibung des Handlungskonzeptes steht im Wesentlichen folgender konzeptioneller Ansatz:

Siegen_verbindet

Dabei liegt der Fokus erster Linie auf den räumlich an die Geltungsbereiche von „Siegen – Zu neuen Ufern“ und „Rund um den Sieberg“ angrenzenden Bereichen. Es sollen Stadträume identifiziert werden, die bisher eher unterentwickelt sind, jedoch aufgrund ihrer zentralen Lage viel Potenzial aufweisen. Mit Verbindungstrittsteinen können Querschnittsthemen Qualitäten erzeugen und räumliche Wirkungen entfalten.

Darüber hinaus liegt der Fokus im Wesentlichen auf der Quartiersaufwertung mit Schaffung von Verbindungen innerhalb und untereinander sowie zwischen Unter- und Oberstadt. Diese sollen nicht nur durch (stadt-)räumliche Veränderungen geschaffen werden, sondern auch auf der Ebene der Nutzungen die Quartiere miteinander verbinden und Synergien im Innenstadtbereich aufgreifen und weiterentwickeln.

Die wesentlichen Handlungsthemen für die Fortschreibung sind das Schaffen und Aufwerten von vielfältig nutzbaren öffentlichen Frei- und Grünflächen. Eine Kombination der beiden Themenbereiche stellt das Schaffen hochwertiger Fuß- und Radwegeverbindungen im Zusammenspiel mit den zum Verweilen einladenden Frei- und Grünflächen dar. Daneben ist der Ausbau von Strukturen für den Radverkehr und den öffentlichen Personennahverkehr (ÖPNV) sowie die gleichzeitige Reduzierung von Strukturen für den motorisierten Individualverkehr (MIV) ein zentraler Baustein. Durch Entwicklung der öffentlichen Räume sollen Impulswirkungen auf private Investitionen hervorgehen, die zu einer Qualifizierung des Stadtbildes beitragen.

1.3. Aufbau und Methodik

Der Aufbau des vorliegenden Konzeptes entspricht im Wesentlichen der Fortschreibung des Ursprungskonzepts von 2014.

Eingangs wird die aktuelle Ausgangssituation der Stadt Siegen unter strukturellen und demografischen Gesichtspunkten beschrieben (Kapitel 2, Ausgangssituation im Überblick). Es folgen ein Rückblick und eine Evaluation der Maßnahmen der vergangenen sieben Jahre und der erzielten Ergebnisse (Kapitel 3, Rückblick). Auch die Festlegung auf die sektoralen Handlungsbedarfe bleibt im Wesentlichen bestehen, wird jedoch um das sektorenübergreifende Querschnittsthema Umwelt und Klimaschutz ergänzt, welches den Anfang der Darstellung der Handlungsbedarfe bildet (Kapitel 4, Handlungsbedarfe und Ziele). Das Kapitel leitet aus aktuellen Trends und Entwicklungen, auch vor dem Hintergrund der COVID-19-Pandemie, Handlungsempfehlungen für die jeweiligen Themenbereiche ab. Als Ergebnis wird ein räumliches Gesamtkonzept inklusive einer umfangreichen Maßnahmenliste mit allen relevanten Angaben (z. B. thematische Zuordnung, Kostenaufwand, Priorisierung) vorgestellt (Kapitel 5, Stadtentwicklungskonzept Siegen_{verbindet}). Hier sind nicht nur neue Maßnahmen aufgeführt, sondern auch eine Übersicht der Maßnahmen der vergangenen Jahre, die zum Teil bereits umgesetzt sind, sich aktuell in der Umsetzung befinden oder im Zuge des vorliegenden Konzeptes nochmal mit aktualisierter Bewertung in den Fokus gerückt werden.

Im Mittelpunkt der Konzeptfortschreibung aus dem Jahr 2014 stand die Zusammenführung der mit dem Entwicklungsprozess 2010 angestoßenen Fachkonzepte und Gutachten (z. B. Grünflächenkonzept Innenstadt oder Gutachten zur Sanierung der historischen Stadt- und Schlossmauer von 2011) und die sich daraus ableitenden Handlungsfelder und Einzelmaßnahmen. In der vorliegenden Fortschreibung geht es darum, bereits angestoßene städtebauliche

Entwicklungskonzeptionen und -ideen für die Innenstadt aus den vergangenen Jahren realisierbar zu machen und um weitere, teilweise aus dem Prozess der Öffentlichkeitsbeteiligung entstandene Handlungsfelder und Vorhaben zu ergänzen sowie den gesellschaftlichen und umweltpolitischen Entwicklungen des vergangenen Jahrzehnts Rechnung zu tragen.

Die bereits angestoßenen Projekte wurden durch politisch besetzte Arbeitskreise begleitet und die Öffentlichkeit mit verschiedenen Veranstaltungsformaten informiert und beteiligt. Beim Projekt „Siegen.Wissen verbindet“ wurde beispielsweise ein hybrider Beteiligungstermin zur Vorstellung des städtebaulichen Masterplans veranstaltet und mit Quartiergängen (sowohl analog als auch digital) und Anwohnerversammlungen ergänzt. Umfassende Informationen sind zudem über eine eigens für das Projekt eingerichtete Website abrufbar.

Im Zuge der Erstellung des vorliegenden IHaKos wurde eine dreiteilige Öffentlichkeitsbeteiligung zur Abfrage von Ideen, Bedürfnissen und Umsetzungsvorschlägen durchgeführt, unter Berücksichtigung vertretbarer Maßnahmen in Zeiten der COVID-19-Pandemie. Dabei wurde großer Wert auf eine differenzierte Zielgruppenansprache gelegt und verschiedene Formate angeboten: eine Online-Beteiligungsplattform, eine Postkartenaktion sowie auf einzelne Quartiere zugeschnittene Quartiergänge.

Über die Beteiligungsplattform hatten die Bürgerinnen und Bürger die Möglichkeit, in einer digitalen Karte ihre Ideen, Anregungen und Wünsche räumlich zu verorten. Zudem konnte über die abgegebenen Beiträge Anderer mit Zustimmung oder Ablehnung abgestimmt werden. Die Postkartenaktion bot die Möglichkeit, sich unabhängig von einem Internetzugang an der Fortschreibung des IHaKos zu beteiligen. Auf den dafür zur Verfügung stehenden Postkarten waren verschiedene Orte innerhalb des Innenstadtbereiches abgebildet, zu denen die Bürgerinnen und Bürger ihre Wünsche äußern konnten.

Die Karten lagen sowohl in den Bürgerbüros der Stadt als auch in einzelnen Geschäften in der Innenstadt aus. Trotz ausgiebiger Bewerbung der angebotenen Quartiergänge über die unterschiedlichen Kanäle (print und social media) blieb die Resonanz aus, sodass diese nicht stattgefunden haben.

Die Ergebnisse aus der Analyse der Öffentlichkeitsbeteiligung sind im Anhang dieses Konzeptes einzusehen.

2.1. Stadtstruktur

2.1.1. Gesamtstadt

Die Universitätsstadt Siegen liegt im südlichen Nordrhein-Westfalen (NRW) im Dreiländereck an der Grenze zu Hessen und Rheinland-Pfalz. Siegen ist die größte Stadt und Oberzentrum der Region Südwestfalen sowie Kreisstadt des Landkreises Siegen-Wittgenstein. Im oberzentralen Einzugsbereich in einem eher ländlich geprägten Umfeld übernimmt die Stadt wichtige Versorgungs-, Bildungs-, Gesundheits-, Verwaltungs- und andere Dienstleistungsaufgaben.

Durch die Gebietsreform 1975 wurde das heutige Siegen aus den Städten Siegen, Hüttental und Eiserfeld gebildet und überschritt damit erstmals die Grenze zur Großstadt. Der polyzentrische Aufbau der Stadt hat sich bis in die heutige Zeit mit fünf städtisch geprägten Zentren unterschiedlicher Bedeutung und insgesamt 23 Stadtteilen erhalten. Die Stadtmitte (Alt-) Siegens, zentral gelegen im Stadtorganismus, bildet das Hauptgeschäftszentrum. Zusätzlich dienen die Stadtteilzentren in Weidenau, Geisweid, Eiserfeld und Niederschelden als Nebenzentren im Stadtgefüge. Darüber hinaus ergänzen zahlreiche vorgelagerte Stadtteile, wie Seelbach, Trupbach, Oberschelden oder Volnsberg das Stadtgebiet.

Stadtbildprägend ist die dichte Bebauung der Täler mit dahinter aufragenden meist bewaldeten Kuppen (s. Abb. 2). Um das dicht bebaute historische Stadtzentrum auf dem Siegburg (heutige Oberstadt) hat sich von Nordwesten über Norden und Osten bis Südosten ein „grüner Ring“ als Grüngürtel erhalten, nicht zuletzt aufgrund der schwer bebaubaren, steilen

Hänge.

Im Stadtteil Siegen befinden sich insgesamt acht Berge bzw. Hügel (s. Abb. 3, S. 8). Dazu gehören der überwiegend bebaute Siegburg (Innenstadt) und die sieben grünen Berge mit Höhen zwischen 307 und 371 Metern über NHN.

Neben der bewegten Topographie wird die Stadtstruktur maßgeblich durch die Verkehrsinfrastruktur bestimmt. Dazu gehören die Autobahn, die Hochstraße „Hüttentalstraße“ (HTS) und durch die Täler verlaufende Landes- und Bundesstraßen sowie die teilweise mehrgleisigen Bahnstrecken.

Die HTS durchzieht die Stadt in Nord-Süd-Richtung und orientiert sich in weiten Teilen am Lauf der Flüsse Ferndorf und Sieg. Eine ähnliche Wirkung haben die Eisenbahngleise der Ruhr-Sieg-Strecke, welche ebenfalls entlang des Siegtals verlaufen. Insbesondere in der Innenstadt üben die Gleisanlagen eine massive Barrierewirkung aus.

2.1.2. Untersuchungsraum Innenstadt

Innerhalb der Siegener Innenstadt lassen sich nach der städtebaulichen Eigenart, die sich aus den historischen, baulichen, nutzungsstrukturellen und/oder natürlichen Merkmalen ableiten lässt, zwölf unterschiedliche Quartiere abgrenzen (s. Abb. 4, S. 9). Den Kernbereich der Siegener Innenstadt bilden die sieben Quartiere Ober- und Unterstadt, Verwaltungstadt, Oranienstraße, Lohgraben, Hain und Vordere Friedrichstraße. Fünf weitere Quartiere (Eintracht, Hammerhütte, Berufsschulzentrum, Hintere Friedrichstraße, Heeserstraße) wurden der Innenstadt als funktionale Erweiterungsbereiche zugeordnet.

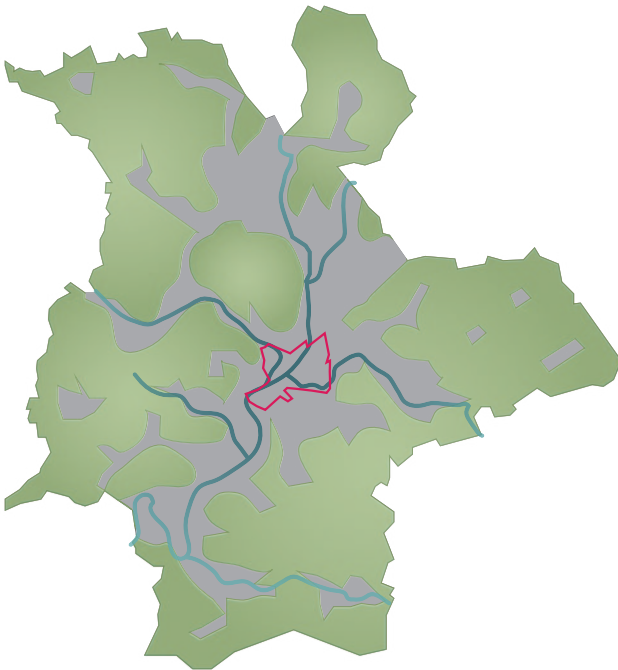


Abb. 2: Siegener Stadtgebiet mit Abgrenzung des IHaKo-Gebiets (rote Kontur)

Der Kernbereich der Innenstadt ist wie folgt begrenzt (Abb. 4, S. 9):

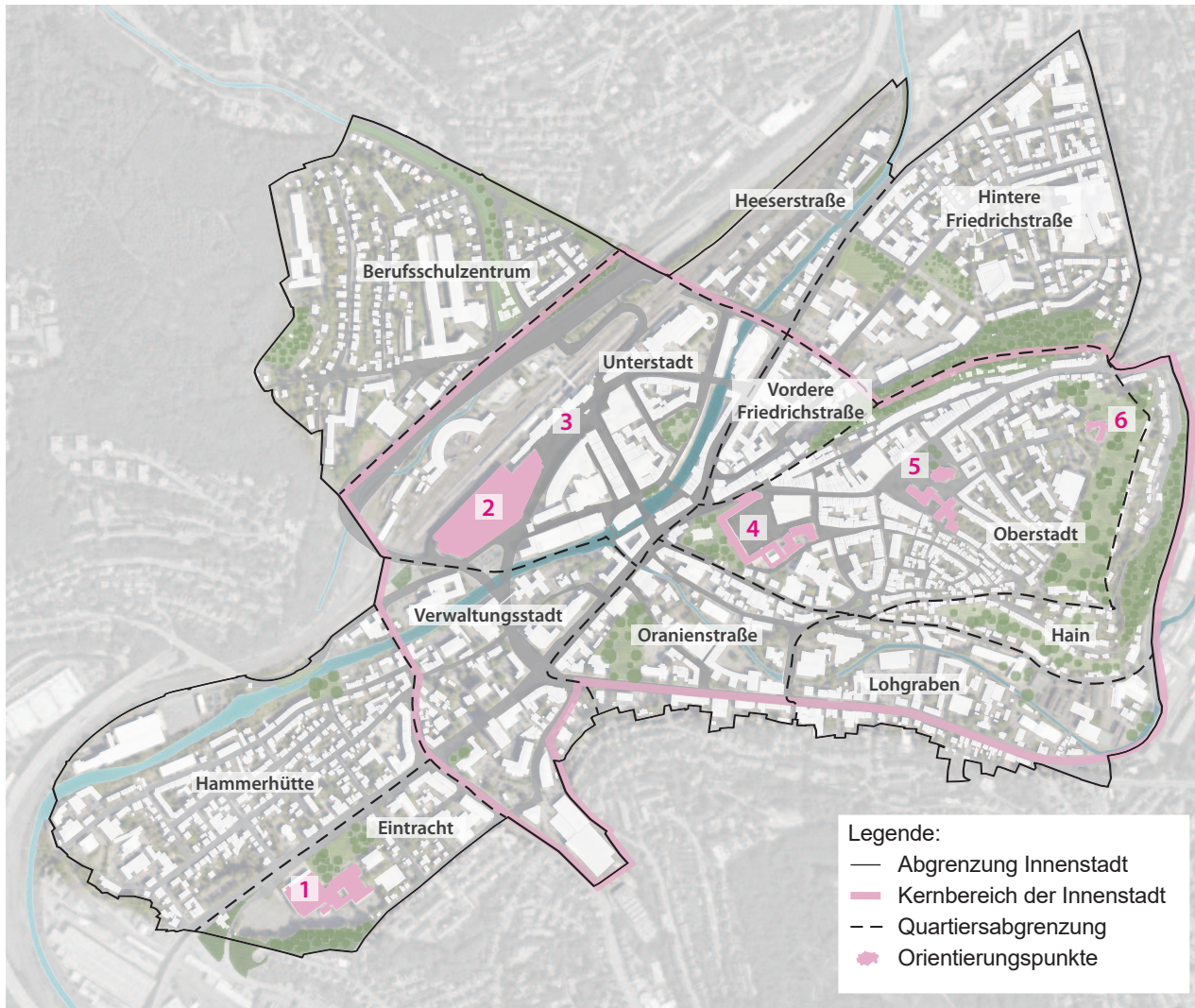
- im Norden durch die HTS und die Bahnanlagen, entlang der L562 mit Verlängerung der Juliusstraße sowie den Straßenzug Marburger Tor entlang der Siegbergkante,
- im Osten durch den starken Höhenversprung am Siegberg entlang der Straße Hainer Hütte,
- im Süden durch die Spandauer und Frankfurter Straße (B 54), sowie entlang der St.-Johann-Straße,
- im Westen durch die Badstraße/Kirchweg und die Leimbachstraße (L 562), bis zum Abzweig der St.-Johann-Straße.

Von herausragender Bedeutung sind die Quartiere Oberstadt und Unterstadt. Die Oberstadt als historische Stadt bis 1850, die Unterstadt vor allem als heutiges Geschäftszentrum. An die beiden zentralen „City-Quartiere“ schließt im Südwesten das Quartier Verwaltungsstadt mit Kreisverwaltung, Land- und Amtsgericht sowie weiteren Behörden und Geschäftsgebäuden an. Das Quartier Vordere Friedrichstraße schiebt sich keilförmig zwischen Ober- und Unterstadt. Südlich der Oberstadt schmiegen sich die Quartiere Oranienstraße, Lohgraben und Hain an die Siegberghänge.

Um den Kernbereich liegen ringförmig Wohnquartiere, die sich durch direkte, kurze Wegeverbindungen zum Zentrum auszeichnen. Dieser funktionale Erweiterungsbereich ist zwar überwiegend vom Wohnen geprägt, verfügt jedoch auch über innenstadtrelevante Sonderfunktionen (z. B. Siegerlandhalle, Schulzentren): Im Nordosten, am Eingang der Innenstadt gelegen und über die Sandstraße an das Zentrum angebunden die Quartiere Heeserstraße und Hintere Friedrichstraße, im Nordwesten, nördlich des Bahnhofs gelegen, an die Unterstadt angrenzend das Quartier Berufsschulzentren, im Südwesten, ebenfalls am Eingang der Innenstadt gelegen und über die Koblenzer Straße (L 562) mit dem Zentrum verbunden die Quartiere Eintracht und Hammerhütte.



Abb. 3: Stadträumliche Einordnung



Orientierungspunkte

- | | | |
|-------------------|-------------------|-----------------------------|
| 1 Siegerlandhalle | 3 Bahnhof/ZOB | 5 Rathaus und Nikolaikirche |
| 2 City-Galerie | 4 Unteres Schloss | 6 Oberes Schloss |

Abb. 4: Abgrenzung Quartiere Siegener Innenstadt



Abb. 5: Siegerlandhalle



Abb. 6: City-Galerie



Abb. 7: Bahnhof/ZOB



Abb. 8: Unteres Schloss



Abb. 9: Nikolaikirche



Abb. 10: Oberes Schloss

2.2. Demografie

2.2.1. Gesamtstadt

Bevölkerungsentwicklung

In der Universitätsstadt Siegen leben gegenwärtig 101.992 Einwohnerinnen und Einwohner (EW)¹. Im Vergleich zum Basisjahr 2013 ist die Bevölkerungszahl um ca. 2 % gestiegen, wobei der größte Anstieg von 2013-2015 zu verzeichnen ist. In den letzten fünf Jahren hält sich die Zahl der EW auf einem stabilen Niveau.

Obwohl frühere Prognosen von einer Schrumpfung der städtischen Bevölkerung um 11,2 % bis 2030 ausgegangen sind, legen neuere Schätzungen jedoch einen leichten Anstieg der Bevölkerung nahe. Der Landesbetrieb IT.NRW prognostiziert für 2040 eine EW-Zahl von 107.292, was einem Anstieg von 4,8 % im Vergleich zu 2018 (102.337 EW) entspricht² (s. Abb. 11). Diese Entwicklungen unterliegen jedoch immer den Schwankungen der aktuellen globalen Umbrüche und können daher schwanken.

Wanderung

Gemittelt über die Jahre 2013-2018 hat die Stadt Siegen insgesamt bislang ein positives Wanderungssaldo zu verzeichnen (s. Abb. 12). Was insbesondere an den höheren Zuzügen in den Jahren 2014 und 2015 liegt. Die Jahre 2019 und 2020 zeichnen sich durch ein negatives Wanderungssaldo aus. Inwieweit die COVID-19-Pandemie diese Entwicklungen beeinflusst und möglicherweise verstärkt hat, wird sich erst in den nächsten Jahren zeigen.

Bei der Wanderung über die Gemeindegrenzen wird deutlich, dass im Durchschnitt der Jahre 2016-2020 in der Altersgruppe der 18-25-Jährigen ein deutlicher

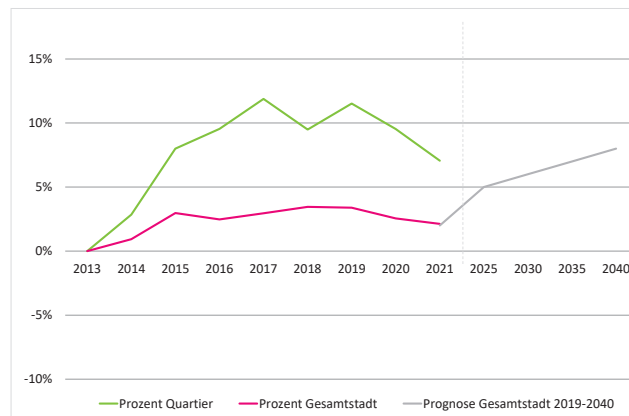


Abb. 11: Prozentuale Bevölkerungsentwicklung

Überschuss der Zugezogenen je 1.000 EW abzu-lesen ist (ca. + 6). Damit liegt die Universitätsstadt Siegen deutlich über dem Schnitt des Bundeslandes NRW (ca. + 1) und leicht über dem Schnitt in der Kategorie *Kleine Großstadt* (ca. + 3,75)³. Dies legt die Vermutung nahe, dass sich diese Entwicklung durch die Universität und den damit verbundenen den Zuzug der Studierenden erklären lässt. Trotz dieser positiven Entwicklung zeichnet sich in den übrigen Altersgruppen ein Überschuss der Fortgezogenen ab, welcher in den meisten Fällen über dem Schnitt der Stadt des Landes NRW und der Kategorie *Kleine Großstadt* liegt.

Altersstruktur

Nach der Gemeindemodellrechnung von IT.NRW wird bis 2040 der Anteil der über 70-Jährigen deutlich zunehmen (s. Abb. 13, S. 11). Wie viele andere Kommunen auch, muss die Stadt den Herausforderungen einer alternden Gesellschaft begegnen.

Beschäftigtenstruktur

In der Stadt Siegen sind 51.523 Menschen sozialversicherungspflichtig beschäftigt. Davon entfallen

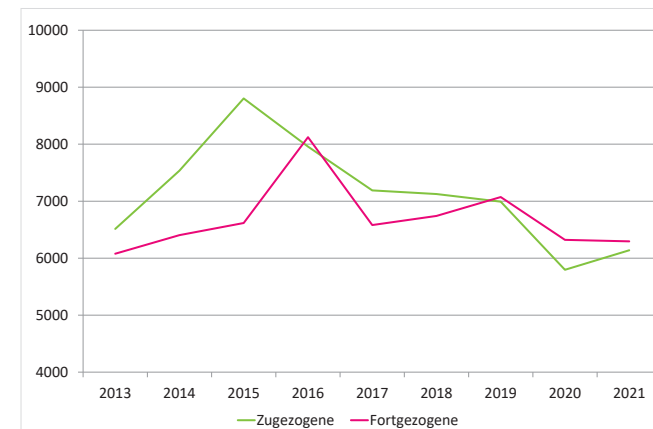


Abb. 12: Bevölkerungswanderung 2013-2021

0,1 % auf den Bereich *Land- und Forstwirtschaft*, 22,9 % sind im *produzierenden Gewerbe* angestellt und 21,0 % im Bereich *Handel, Gastgewerbe, Verkehr und Lagerei*. Der größte Anteil von 56,0 % fällt auf die Kategorie *Sonstige Dienstleistungen* zu. Damit liegt die Universitätsstadt in dieser Kategorie über dem Schnitt des Kreises Siegen-Wittgenstein und entspricht der Kategorie *Kleine Großstadt*⁴. Die Verteilung der Beschäftigungsstruktur lässt zudem auf die Bedeutung der Innenstadt als Arbeitsstandort schließen. (s. Abb. 15, S. 11)

2.2.2. Untersuchungsraum Innenstadt

Bevölkerungsentwicklung in der Innenstadt

In der Siegener Innenstadt wohnen insgesamt 8.190 Menschen (Stand: 30.09.2021). Die prozentuale Entwicklung seit 2013 zeigt einen Anstieg der Bevölkerung von etwa 7 % in Bezug zum Basisjahr 2013 (s. Abb. 11). An der Bevölkerungsentwicklung der Innenstadtquartiere lässt sich der allgemeine Trend der Reurbanisierung nun auch in Siegen erkennen, nachdem dies bei der Fortschreibung des IHaKos 2015 noch nicht der Fall war.

1 Bevölkerungsfortschreibung auf Basis des Zensus 2011, Stand 30.06.2022

2 Landesdatenbank NRW 2022: Kommunalprofil Siegen, S. 8

3 Landesdatenbank NRW 2022: Kommunalprofil Siegen, S. 9

4 Landesdatenbank NRW 2022: Kommunalprofil Siegen, S. 13

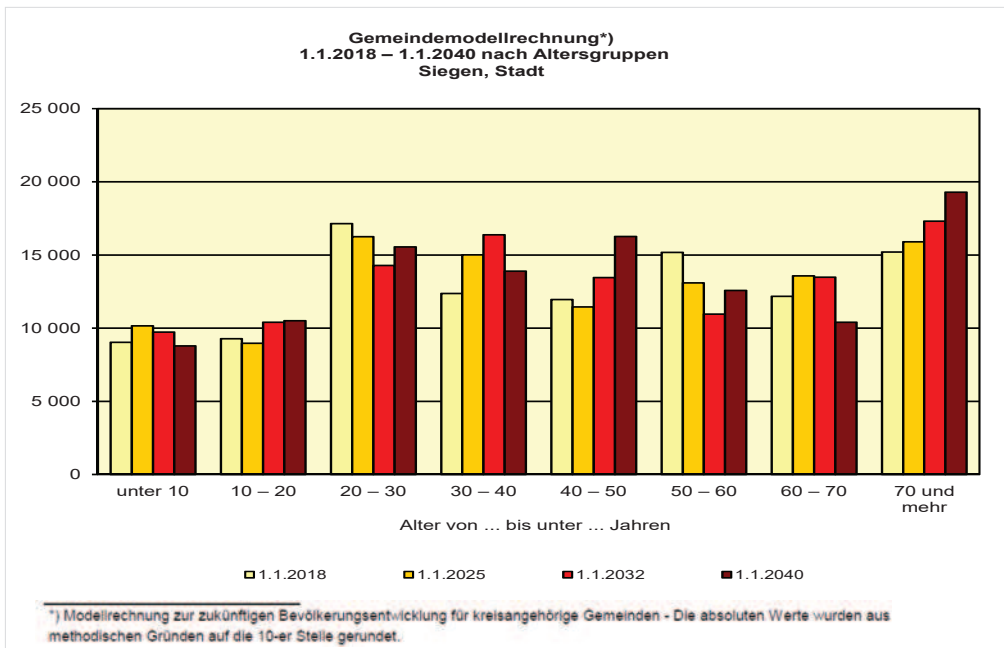


Abb. 13: Gemeindemodellrechnung nach Altersgruppen

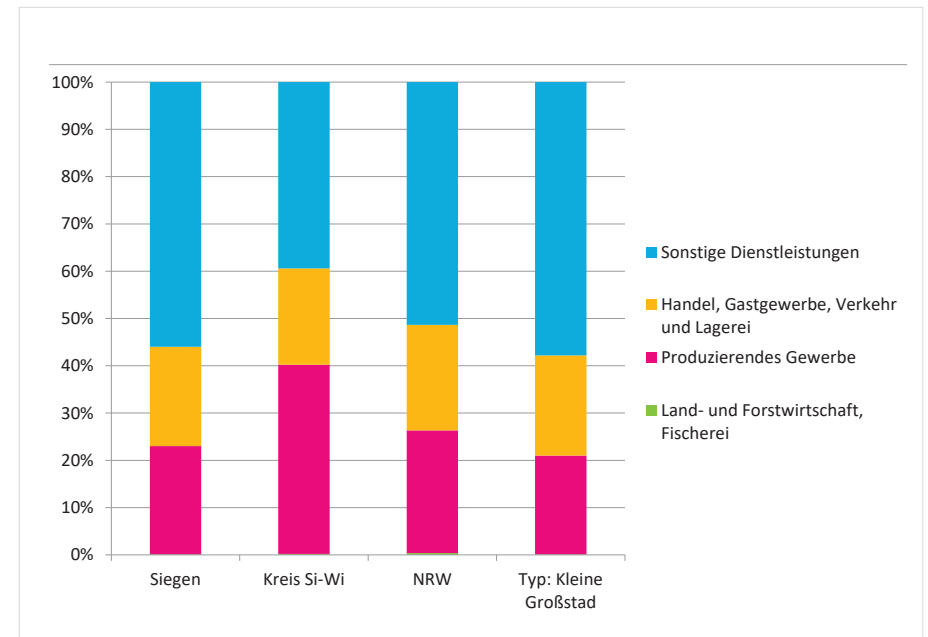


Abb. 15: Beschäftigtenstruktur

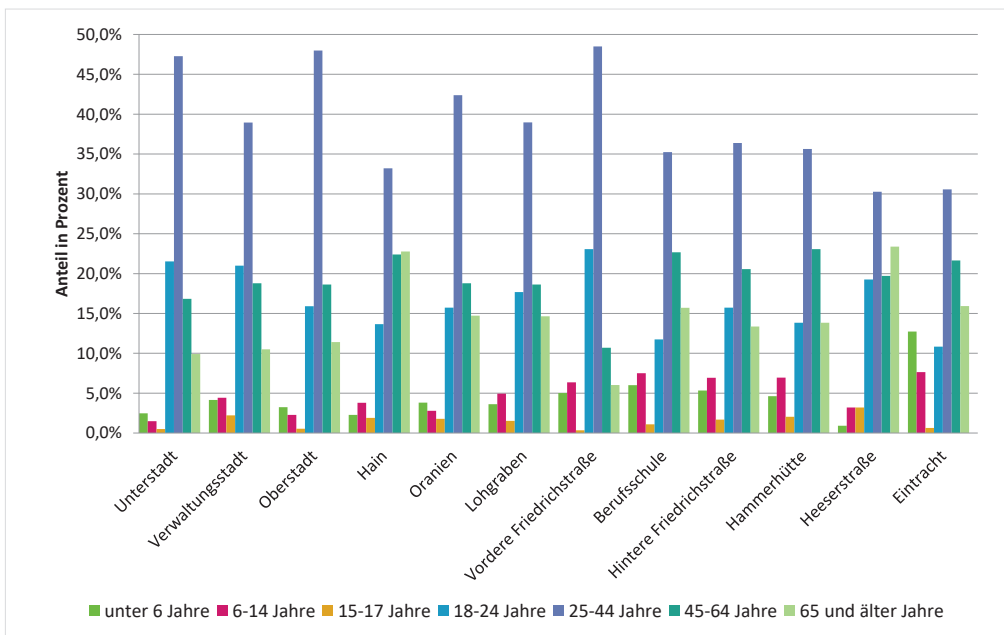


Abb. 14: Anteil Altersgruppe Gesamteinwohnerzahl im Quartier

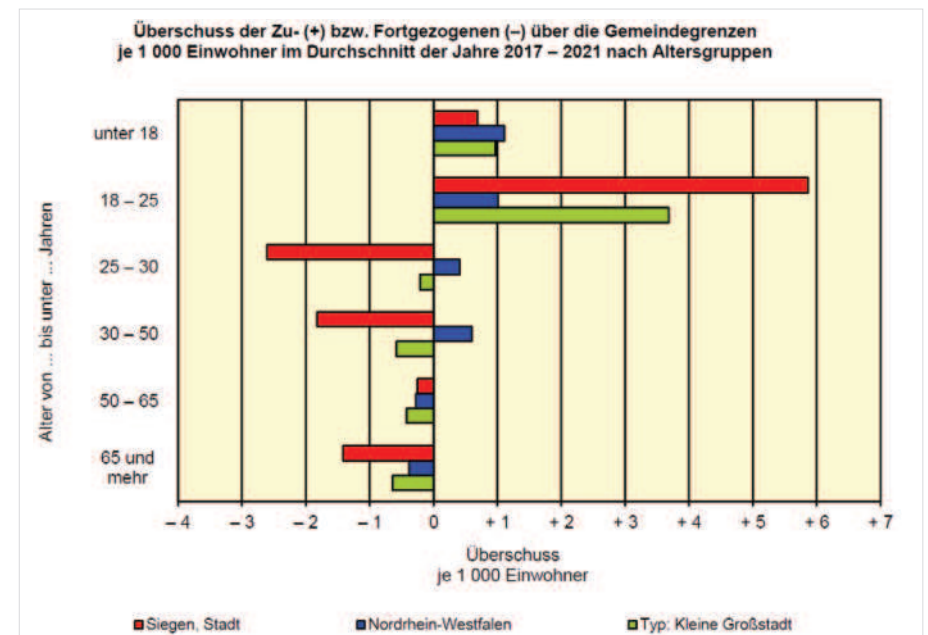


Abb. 16: Überschuss Zu- bzw. Fortgezogene nach Altersgruppen

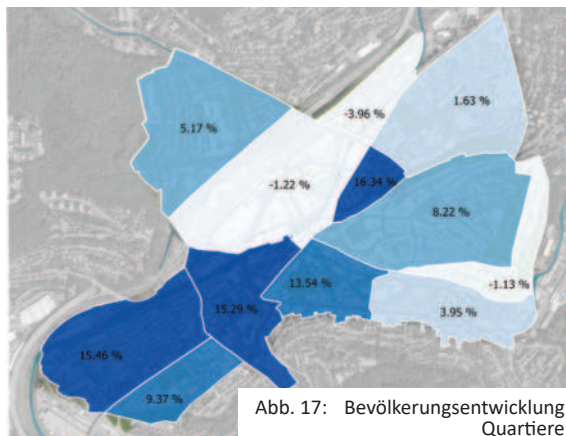


Abb. 17: Bevölkerungsentwicklung Quartiere

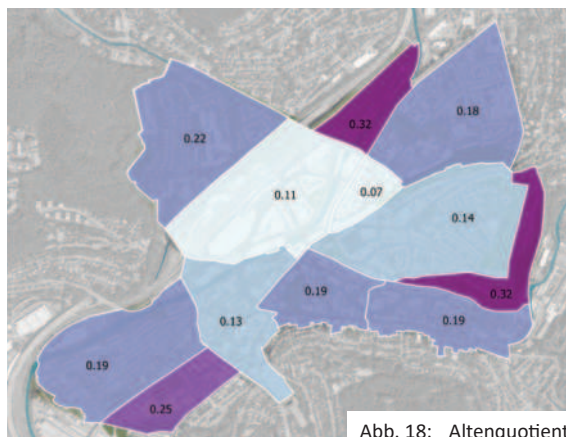


Abb. 18: Altenquotient

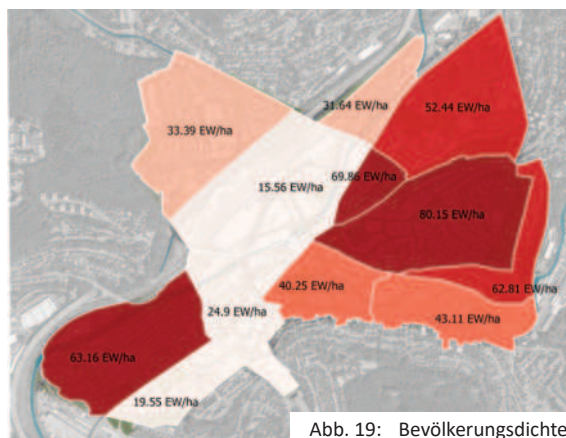


Abb. 19: Bevölkerungsdichte

Dabei ist in neun von zwölf Quartieren der Innenstadt ein positives Wachstum zu verzeichnen, das sich zwischen 16 % und 3 % bewegt (s. Abb. 17). Inwieweit sich dieser Trend durch die Einflüsse der COVID-19-Pandemie fortsetzt, bleibt abzuwarten. Eine besonders hohe Zunahme der Bevölkerung im Vergleich zu 2013 verzeichnen die Quartiere **Hintere Friedrichstraße** (16 %), **Verwaltungsstadt** (15 %) und **Eintracht** (15 %). Zudem lässt die Steigung der EW-Zahlen die Vermutung zu, dass die Stadtentwicklungsmaßnahmen der letzten Jahre zu einer Attraktivitätssteigerung der Innenstadt als Wohnort geführt haben.

Diese Entwicklung sollte besonders vor dem Hintergrund der Ansiedlung der Universität in den Quartieren **Friedrichstraße** und **Oranienstraße** berücksichtigt und weitergedacht werden. Lediglich die Quartiere **Unterstadt** (-1 %), **Hain** (-1 %) und **Oberstadt** (-3 %) verzeichnen im Vergleich zu 2013 einen Rückgang der Bevölkerung.

Die Innenstadt ist mit 8.190 EW relativ dicht besiedelt, was auf eine funktionierende Funktionsmischung schließen lässt. Zwar dominieren insgesamt die handelsaffinen und dienstleistungsorientierten Einrichtungen, jedoch gibt es einige Quartiere, die sich durch eine hohe Wohndichte auszeichnen. Dazu gehören

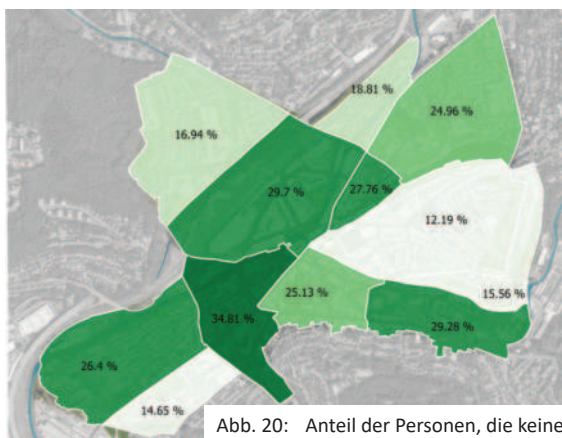


Abb. 20: Anteil der Personen, die keine deutsche Staatsbürgerschaft besitzen

in erster Linie die Quartiere **Oberstadt** (2.067 EW) sowie die Quartiere **Hammerhütte** (1.322 EW) und **Hintere Friedrichstraße** (1.182 EW).

Auch bei der Altersstruktur der innerstädtischen Quartiere zeigt sich ein heterogenes Bild (s. Abb. 14, S. 11 und Abb. 18). Die Innenstadt hat im Vergleich zur Gesamtstadt eine deutlich jüngere Bevölkerung. Aktuell liegt der Altenquotient⁵ der Gesamtstadt bei 0,32 (2020) und für den Innenstadtbereich bei 0,17 (2020). Besonders viele junge Menschen (15-44 Jahre) wohnen aktuell in den Quartieren **Oberstadt** (2021: 1332), **Hintere Friedrichstraße** (2021: 636) und **Hammerhütte** (2020: 681).

Die Innenstadt hat im Vergleich zur Gesamtstadt einen höheren Anteil an Personen, die keine deutschen Staatsbürgerinnen oder Staatsbürger sind (Innenstadt: 21,34 %; Gesamtstadt: 16,0 %). Auf Quartiersebene bezogen wohnen in den Quartieren **Verwaltungsstadt** (34,81 %), **Unterstadt** (29,70 %) und **Lohgraben** (29,28 %) prozentual gesehen die meisten Eingewanderten. In den Quartieren **Oberstadt** (12,19 %), **Eintracht** (14,65 %) und **Hain** (15,56 %) liegt der Anteil knapp unter dem gesamtstädtischen Durchschnitt (s. Abb. 20).

Insgesamt zeichnet sich die Siegener Innenstadt durch eine heterogene und vielfältige Bevölkerung aus. Diese Struktur gilt es im Rahmen der zukünftigen Entwicklungen zu berücksichtigen und die Innenstadt zu einem lebenswerten Ort für alle Bewohnenden zu entwickeln.

⁵ Der Altenquotient beschreibt das Verhältnis der Personen im Rentenalter (65 Jahre und älter) zu den Personen im erwerbsfähigen Alter (15-64 Jahre)

In den vergangenen sieben Jahren sind zahlreiche Projekte aus dem IHaKo von 2015 bearbeitet und umgesetzt worden. Dazu zählen in erster Linie bauliche Maßnahmen, wie etwa die Sanierung und Erweiterung des Schlossparks oder die Sanierung der historischen Stadt- und Schlossmauer, die allesamt zur gleichnamigen Städtebaufördergesamtnahme „Rund um den Sieberg“ gehören. Neben den nachfolgenden Erläuterungen zu den durchgeführten Maßnahmen, bietet die Abb. 31 (S. 16) eine kartographische Übersicht.

Sanierung Stadt- und Schlossmauer

Die Sanierung der insgesamt rund 1,6 km langen Stadt- und Schlossmauer besteht aus acht Bauabschnitten, von denen fünf bereits umgesetzt wurden. Zwischen 2018 und 2022 wurden altes Fugenmaterial entfernt, defekte Steine ausgetauscht, das Mauerwerk gesäubert und abschließend wieder verfugt. So konnte bis heute bereits ein Großteil der den gesamten Schlosspark umgebenden und teilweise mit Querverbindungen durchziehenden Mauer saniert werden. Damit ist der Erhalt des Ortsbildprägenden Mauerwerks langfristig gesichert und trägt zur Aufwertung und Beliebtheit des Schlossparks in der Bevölkerung bei (s. Abb. 22 und 23).

Abriss Jugendherberge und Erweiterung Schlosspark

Zwischen August und November 2016 wurde die ehemalige Jugendherberge abgerissen, die sich bis dahin zentral auf der heutigen Erweiterungsfläche des Schlossparks befand (s. Abb. 27-29, S. 15). Nach einjähriger Bauzeit wurde im Juni 2021 die Schlossparkerweiterung abgeschlossen und der Schlosspark damit in seiner historischen Ausdehnung wiederhergestellt. Mit den Fördermitteln der Städtebauförderung

sind eine große dreiteilige Spielplatzanlage, zahlreiche Sitz- und Liegemöglichkeiten entstanden sowie bestehende Wege auf der rundum neu gestalteten Fläche saniert.

Wegesanierung Schlosspark

Im Sommer 2022 wurden die Wegesanierungen im zentralen Bereich des Schlossparks fertiggestellt. Die an beiden Rändern des Parks in Nord-Süd-Richtung verlaufenden Achsen wurden asphaltiert, um der hohen Frequentierung des Parks langfristig standzuhalten und um nahtlos an die asphaltierten Wege auf der in 2021 fertiggestellten Erweiterungsfläche anzuschließen. Die Querverbindungen wurden in wassergebundener Wegedecke ausgestaltet, Platzflächen mit Naturstein gepflastert. Vorhandene Treppen wurden zurückgebaut und barrierefrei umgestaltet. Vereinzelt wurden neue Sitzbänke und Mülleimer aufgestellt.

Energetische Sanierungen, Museumserweiterung, Baumaßnahmen zur Barrierefreiheit

Neben den Freiflächenmaßnahmen wurden auch zahlreiche Anpassungsmaßnahmen an öffentlichen Einrichtungen/Gebäuden durchgeführt. Das im **Oberen Schloss** (s. Abb. 21) befindliche Siegerlandmuseum wurde in seiner Ausstellungsfläche um die Räumlichkeiten Bauchgitterraum und Welsche Haube erweitert. Zudem wurden die Fenster in den Gebäudeteilen Bischofshaus und Torhaus energetisch saniert, indem Vorsatzscheiben aus K-Glas eingesetzt wurden. Seit 1996 befindet sich am Standort der 1939 zerstörten Synagoge im Erdgeschoss anschließend erbauten Hochbunkers das **Aktive Museum Südwestfalen**, das die NS-Geschichte mit Schwerpunkt „Jüdische Geschichte im Kreis Siegen-Wittgenstein“ dokumentiert. Die Ausstellungsfläche wurde durch den Umbau des 1. Obergeschosses erweitert.



Abb. 21: Oberes Schloss



Abb. 22: Start Teilprojekt Sanierung Stadtmauer



Abb. 23: Stadtmauer nach Sanierung

Zudem wurde ein Seminarraum als außerschulischen Lernort im Obergeschoss integriert. Dieser ist auch über eine außenliegende Treppe erschlossen und dadurch unabhängig von den Museumsöffnungszeiten nutzbar.

Im Erdgeschoss des **Haus Seel** befindet sich die städtische Galerie, die Obergeschosse werden durch die Stadtverwaltung genutzt. Die energetischen Sanierungsmaßnahmen umfassten den Austausch der Fenster im gesamten Gebäude, die Dämmung des Flachdachs im Ausstellungssaal und den Austausch der dort eingebauten Lichtkuppeln (s. Abb. 25, S. 15). Im Untergeschoss wurde darüber hinaus ein WC behindertengerecht umgebaut, welches mit einem Treppenlift DIN-konform barrierefrei zugänglich ist.

In der Umsetzung befindet sich derzeit die Umbaumaßnahme am **Rathaus Siegen**, an dem die Errichtung eines außenliegenden Aufzugs in einer denkmalgerechten Stahl- und Glaskonstruktion zur barrierefreien Erschließung aller Etagen und Teiletagen im Gebäudeteil A vorgesehen ist. Bereits umgesetzt ist die Anbringung von zwei Plattformliften zur vollständigen barrierefreien Zugänglichkeit der Gebäudeteile B und C.



Abb. 24: Winterbeleuchtung

Fassadenprogramm Innenstadt

Über das Fassadenprogramm wurden folgende Maßnahmen privater Eigentümerinnen und Eigentümer unterstützt:

- Sanierung von Fassaden sowie die dazu erforderlichen Vorarbeiten, insbesondere das Reinigen, Verputzen und Streichen, der Rückbau von störenden Fassadenverkleidungen, die Wiederherstellung ursprünglicher Fassadengliederungen, die Erneuerung von Fenstern und Türen in traditioneller Ausführung, Fensterläden, die Erneuerung von Fachwerk sowie von Holz- und Schieferbekleidungen (Naturschiefer)
- Erneuerung bestehender, laut Gestaltungssatzung Innenstadt nicht satzungskonformer Werbeanlagen
- Sanierung von Naturschieferdächern einschließlich Nebenarbeiten.

Durch das Programm konnten insgesamt 26 Fassaden- und Dachsanierungen, einige davon in Naturschiefer, unterstützt werden. In einem Fall wurde eine Ertüchtigung von Fenstern und Türen in traditioneller Gestaltung unterstützt (s. Abb. 26, S. 15).

Verfügungsfonds (Winterbeleuchtung)

Die Stadt Siegen hat den Weihnachtsmarkt ab dem Jahr 2017 konzeptionell neu ausgeschrieben. Um die Gesamtatmosphäre in der Innenstadt mit Beleuchtungselementen nachhaltig zu attraktivieren und besondere Bereiche professionell zu inszenieren, erfolgte die Ausschreibung eines Gesamtbeleuchtungskonzeptes für die meistfrequentierten Straßen und Plätze in der Oberstadt. Das Beleuchtungskonzept beinhaltet einzigartige Sternmotive an den Straßenlaternen, Sterne und Lichterketten mit animierten Lichtstäben in den großen Bäumen, Konturenbeleuchtungen, eine Highlightkugel am Unteren Schloss, Straßenüberspannungen sowie Illuminationen von Brückengeländern. Finanziell unterstützt

wurde die Maßnahme durch das Unternehmen Innogy, die Immobilien- und Standortgemeinschaft Oberstadt e. V. und die Kommunale Entwicklungsgesellschaft. Ergänzend wurde auch im Bereich der Bahnhofstraße und in Teilbereichen des Siegufers außerhalb der Förderkulisse die Beleuchtungskonzeption installiert, um ein ganzheitliches, attraktives Gesamtbild der Innenstadt in der dunklen Jahreszeit zu gewährleisten. Die Beleuchtungselemente in diesem Bereich wurden durch städtische und private Mittel finanziert (s. Abb. 24).

Abriss und Neugestaltung „Herrengarten“

Neben den „Rund um den Sieberg“-Maßnahmen steht zudem die Neugestaltung des ehemaligen Gebäudekomplexes Herrengarten zu einem Bürgerpark kurz bevor. Das Projekt komplettiert die Gesamtmaßnahme „Siegen - Zu neuen Ufern“. Das an die Siegstufen in der Innenstadt angrenzende und gemischt genutzte Geschäftshaus wurde im Dezember 2021 und Januar 2022 vollständig abgerissen. Im Februar und März wurde die Baugrube verfüllt (s. Abb. 30, S. 15).

Bis Ende 2023 entsteht auf der jetzigen Freifläche eine urbane Grünanlage mit vielfältigen Nutzungsmöglichkeiten. Umrandet wird die Anlage mit verschiedenen, individuellen Sitzmöbeln, die multifunktional nutzbar sein werden. Zwischen den Sitzgelegenheiten und der großen Rasenfläche im zentralen Bereich wird eine wassergebundene Wegedecke entstehen. Diese wird eingerahmt durch verschiedene Gräser und Staudenpflanzungen.

Darüber hinaus werden sieben neue Bäume gepflanzt. Im westlichen Teil entsteht ein Podest, das als Bühne genutzt werden kann, im Norden eine Tanz- und Aktionsfläche. Auch Spielelemente für Kinder sind vorgesehen. Um die Fläche bis zum Beginn der Umbauarbeiten temporär zu attraktivieren, wurde sie nach der Verfüllung der Baugrube und Aufschüttung der obersten Erdschicht eingesät.



Abb. 25: Sanierung und Umbau Galerie Haus Seel



Abb. 26: Altstadt



Abb. 27: Jurysitzung des freiraumplanerischen Wettbewerbs



Abb. 28: Spielplatz Schlosspark



Abb. 29: Spielplatz Schlosspark



Abb. 30: Herrengarten nach Abriss

Siegen – Zu neuen Ufern

- A1 Siegplattenabriss, neue Ufergestaltung und Brückenbauten
- A2 Umbau Sandstraße
- A3 Umbau Kölner Tor
- A4 Neugestaltung Untere Kölner Straße
- A5 Aufwertung des öffentlichen Raumes
- A6 Sanierung Bahnhofstraße
- A7 Herrengarten

Rund um den Siegburg

- B1 Abriss Jugendherberge und Erweiterung Schlosspark
- B2 Grundsaniierung Schlosspark
- C1 Stadtmauersanierung
- C2 Erweiterung AMS
- C3 Sanierung Oberes Schloss
- C4 Sanierung Haus Seel
- C5 Barrierefreier Zugang Rathaus Siegen-Mitte

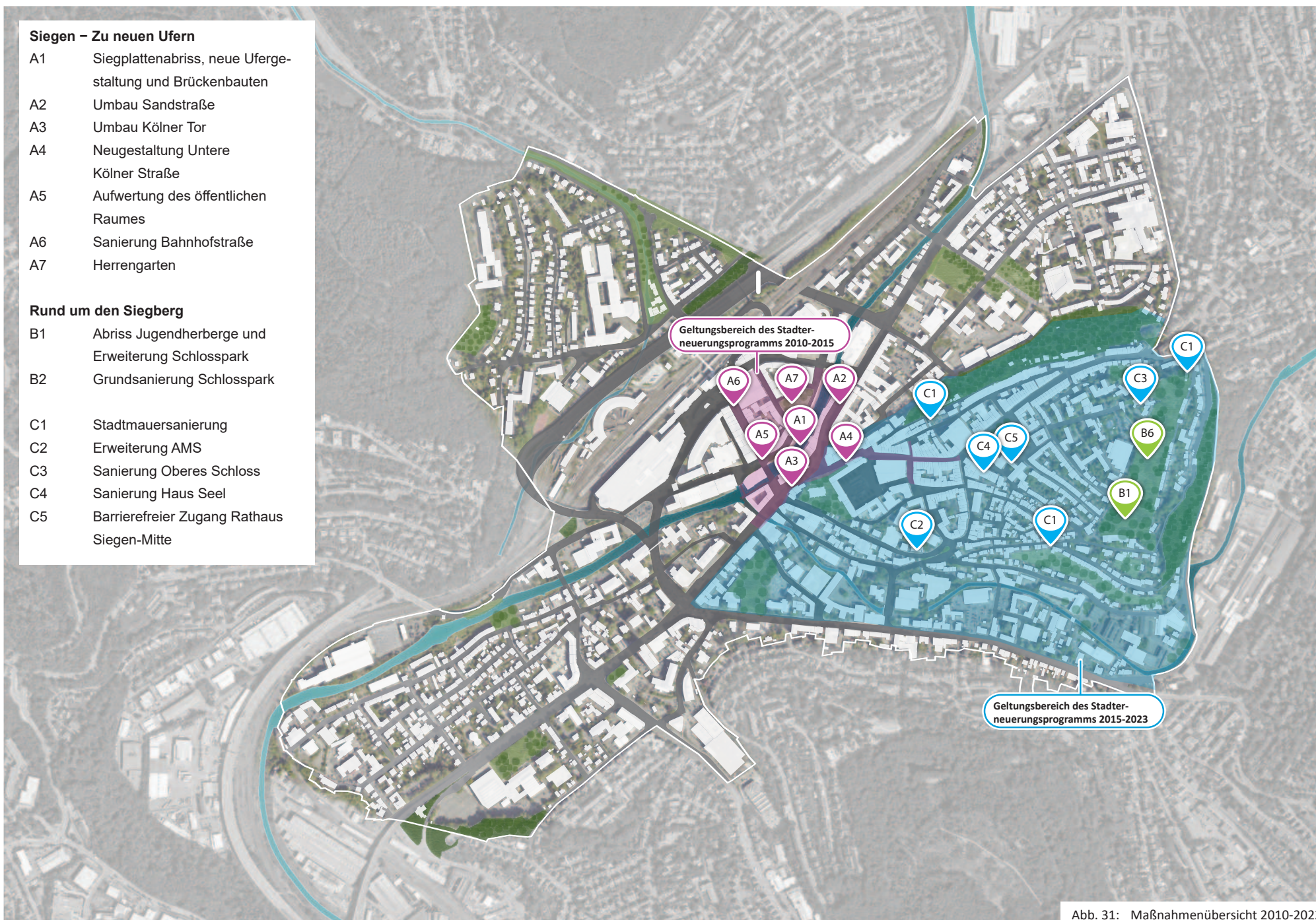


Abb. 31: Maßnahmenübersicht 2010-2022



Abb. 32: Spielplatz Schlosspark




Abb. 33: Schlosspark mit Musikpavillion (alt)

4.1. Umwelt und Klimaschutz

4.1.1. Allgemeine Entwicklungen und aktuelle Trends

Die Bedeutung der Themen Klimaschutz und -anpassung ist in den vergangenen Jahren stark gestiegen und nicht zuletzt durch die Fridays-for-Future (FFF) Bewegung in der öffentlichen Debatte und im politischen Diskurs angekommen. Auch für kommunale Entwicklungen ist das Thema von großer Bedeutung. Überschneidungsbereiche mit anderen Kapiteln sind aufgrund der weitreichenden Auswirkungen des Themas nicht zu vermeiden. Es wurde sich dennoch bewusst dazu entschieden, das Thema Klimaschutz in einem eigenen Kapitel zu behandeln, um die Bedeutung für zukünftige städtebauliche Entwicklungen hervorzuheben. Die aktuellen Entwicklungen lassen sich in vier Themenfelder aufgliedern, die im Folgenden beschrieben werden.

Mobilitätswende

Im Zuge der voranschreitenden Mobilitätswende kommt es zu einer Zunahme des Fahrrad- und Fußverkehrs. Durch die COVID-19-Pandemie und der befürchteten Ansteckungsgefahr im ÖPNV wurde dieser Effekt zusätzlich verstärkt. Allerdings kam es durch die Ansteckungsgefahr auch zu einer vorübergehenden Stärkung der Nutzung des MIV. Die zu verzeichnende Verbesserungen der Luftqualität im ersten Lockdown konnten daher nicht beibehalten werden.

Problematisch ist neben den höheren Emissionen durch den MIV die Tatsache, dass die ÖPNV-Betreiber



Abb. 34: Auszug aus Solardachkataster

finanziell geschwächt wurden und sie die notwendigen Zukunftsinvestitionen zur Verkehrswende nicht in ausreichendem Maße angehen können.

Der ÖPNV ist hinsichtlich des Angebots (Taktung, Anbindung), der Multimodalität (Fahrradmitnahme, verkehrsmittelübergreifende Tickets), der Emissionsfreiheit der Antriebssysteme, der Bezahlbarkeit und des Services (digitale Fahrgastinformationssysteme) mit steigenden Erwartungen konfrontiert.

Der Wunsch nach wohnortnahem Arbeiten sowie die Bereitschaft und Möglichkeit, im Homeoffice zu arbeiten, nimmt auch bedingt durch die Pandemie zu. Daher ist anzunehmen, dass das beruflich bedingte Verkehrsaufkommen in der Zukunft etwas geringer ausfallen dürfte.

Beim MIV zeigt sich zudem ein Zuwachs der Elektromobilität, wobei mit den gestiegenen Zulassungszahlen der Bedarf an Lademöglichkeiten wächst. In diesem Zusammenhang kommt es zu neuen baulichen

Anforderungen, beispielsweise durch das Gebäude-Elektromobilitätsinfrastruktur-Gesetz (GEIG). Zudem ist in den nächsten Jahren mit einer Zunahme an autonomen Fahrzeugen im Alltagsverkehr zu rechnen. Dies betrifft auch die Etablierung von Shuttles zur Anbindung kleiner Ortschaften an den ÖPNV.

Klimaanpassung und Ökologie

Der Fokus auf Hochwasser- und Starkregenvorsorge beim Bauen und Planen ist in Folge erneuter Naturkatastrophen im Jahr 2021 und besserer Datengrundlagen stärker geworden. Daraus ergeben sich zukünftig andere, wahrscheinlich angepasste Planungsgrundlagen und gegebenenfalls veränderte bauliche Anforderungen, mindestens aber ein größeres Interesse der Bevölkerung an baulichem Objektschutz und kommunaler Hochwasservorsorge (s. Abb. 36, S.19).

Eine zunehmende Hitzebelastung im innerstädtischen Bereich und bei Gewerbeflächen verringert die Aufenthaltsqualität in den Sommermonaten auf

stark versiegelten und verschattungsarmen Flächen. Diesem Umstand versuchen Städte im Rahmen ihrer Stadtentwicklung zu begegnen. Die vermehrt vorkommenden Hitzeperioden der vergangenen Jahre führen zu erheblichen Schäden in der Forstwirtschaft und generieren einen zunehmenden Bewässerungsbedarf für Stadtgrün. Neben den Hitzebelastungen soll durch Dach- und Fassadenbegrünungen sowie „Urban Gardening“ auch der sinkenden Artenvielfalt in Städten etwas entgegengesetzt werden (s. Abb. 35, S.19). Diese Entwicklung wird vielerorts vermehrt durch Förderprogramme und private Initiativen unterstützt. Aufgrund der ausgleichenden Wirkung auf den Wasserhaushalt bei gleichzeitiger Minderung der Hitzebelastung gewinnt das Thema „Schwammstadt“ an Bedeutung.

Bauen

Auf Grund der immer kleineren Restbudgets an noch zu emittierenden Treibhausgasen vor dem Hintergrund der überlebenswichtigen Einhaltung der Klimaschutzziele kommt es zu höheren energetischen Anforderungen an die Gebäudehülle und einer höheren Nachfrage nach nachhaltigen Baustoffen. Dem Umbau unter Weiternutzung der grauen Energie kommt eine immer größere Bedeutung zu. Lieferengpässe bei Baumaterialien und Fachkräftemangel im Handwerk sowie bei weiteren Akteuren (z. B. im Bereich Planung, Architektur, Energieberatung) erschweren die adäquate Befassung mit dem Thema und die Einhaltung der Klimaschutzziele.

Energiewende

Der Trend zum Ausstieg aus fossiler Energieerzeugung stellt auch Anforderung an die Energieplanung in den Kommunen und beeinflusst die Geschäftsmodelle der lokalen Energieversorgungsunternehmen. Dies hat einen zunehmenden Marktanteil für Wärmepumpen und anderen erneuerbaren Energiequellen zur Folge sowie den vielerorts vorangetriebenen Ausbau von Wärmenetzen. Die lokale Energieerzeugung

über Photovoltaik und Solarthermie nimmt zu, vorhandene Potenziale werden auf Grund steigender Kosten für fossile Energieträger verstärkt genutzt und so eine dezentrale Energieversorgungsstruktur befördert.

Auch bei der Energiewende werden die Auswirkungen der COVID-19-Pandemie verstärkt sichtbar. Höhere Energiekosten durch zusätzliche Lüftungssysteme oder den erhöhten Heizenergiebedarf bei häufiger Raumlüftung bei gleichzeitig stark gestiegenen Energiepreisen führen bei zeitgleich sinkender Kaufkraft durch hohe Inflation zu einer Absenkung des Lebensstandards in der Bevölkerung.

Viele der beschriebenen Trends haben sich in den vergangenen Jahren bereits abgezeichnet, zeigen sich aktuell aber verstärkt. Der Bevölkerungszuzugsdruck auf die Städte ist nach wie vor zu erwarten. Welchen Einfluss die gestiegenen Lebenshaltungskosten und die pandemiebedingten vereinfachten Homeoffice-Lösungen auf diesen Trend haben werden, bleibt abzuwarten. Klimapolitische Themen stehen auch Dank der FFF-Bewegung nun mehr im Fokus der öffentlichen Debatten und entfalten durch angepasste gesetzgeberische Grundlagen auch zunehmende Relevanz in der Stadtentwicklung.

4.1.2. Folgen und Handlungsbedarfe für die Sieger Innenstadt

Die beschriebenen allgemeinen Trends treffen auch in hohem Maße auf die Stadt Siegen zu.

Mit dem Umzug von Teilen der Universität in die Innenstadt sollen beispielsweise wichtige Impulse und neue beispielgebende Standards für die **klimaneutrale und -angepasste Quartiersentwicklung** gesetzt werden. Die neu entstandenen Gebäude können zukünftig eine Signalwirkung und einen Vorbildcharakter für die benachbarten Gebiete und zukünftige Projekte entfalten.



Abb. 35: Auszug aus der Potenzialkarte für Gründächer

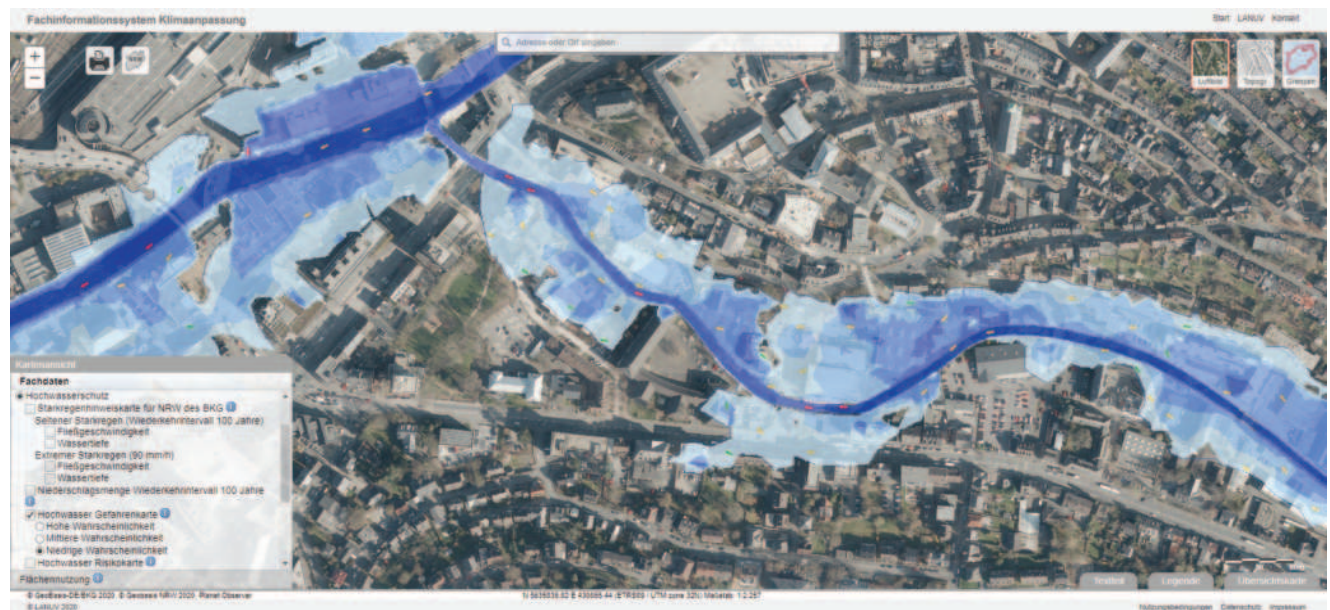


Abb. 36: Auszug aus der Hochwassergefahrenkarte

In Siegen muss die **innerstädtische Rad- und Fußverkehrsinfrastruktur** einschließlich der Ampelschaltungen und Wegebeschilderung weiterentwickelt werden (vgl. Klimaschutzteilkonzept (KSTK) Mobilität).

Der Aufbau zahlreicher Fahrradverleihstationen ist bereits in Vorbereitung. Die Ausstattung von Parkhäusern und Parkplätzen mit E-Ladeinfrastruktur muss durch die jeweiligen Betreiber vorangetrieben werden. Bei den neuen Parkhäusern im Zusammenhang mit den Universitäts-Standorten sollte dieses Thema direkt progressiv umgesetzt werden.

Die **energetische Optimierung des Gebäudebestandes** muss in Siegen beschleunigt werden. Dazu sollten Quartierskonzepte entwickelt und Beratungskampagnen durchgeführt werden. Die Umstellung der Energieversorgung auf erneuerbare Wärmequellen ist voranzutreiben. Gegebenenfalls können Wärmenetze in den Tallagen auf Basis einer kommunalen Wärmeleitplanung entwickelt werden. Die Ausweitung der Solarenergienutzung, das Anlegen von Gründächern und der Einsatz von Luftwärmepumpen muss erleichtert werden, jedoch umgebungsbezogen immer unter dem Aspekt, dass dies optische Veränderungen des Stadtbildes zur Folge hat. Eine Anpassung der bestehenden Gestaltungssatzung Innenstadt ist diesbezüglich erforderlich.

Die stärkere Verwendung nachwachsender Rohstoffe beim Bauen, etwa in Form von Holzbauten/ Gebäudeaufstockungen in Holzbauweise, könnten interessante Highlights setzen. Durch die bevorzugte Verwendung heller Materialien lässt sich die Hitzeaufnahme im bebauten Raum reduzieren.

Die **Schaffung weiterer öffentlicher Grün- und Wasserflächen** (z. B. Neuanlage des Herrengartens oder Offenlegung der Weiß) erhöht die innerstädtische Lebensqualität und trägt zu einem angenehmeren Stadtklima bei. Die Verschattung von Sitzgelegenheiten ist zu prüfen, um einen Hitzeschutz für

vulnerable Gruppen sicherzustellen. Der Ausbau von Dach- und Fassadenbegrünung führt zu einer kleinräumigen Kühlung auf Quartiersebene. Weitere urbane Gärten sollten zur Stärkung sozialer Kontakte entwickelt werden.

4.1.3. Handlungsbedarfe auf Quartiersebene

Die Themen Klimaschutz und Klimafolgenanpassung müssen auf gesamtstädtischer Ebene betrachtet werden. Daher ist eine kleinräumige Einzelbewertung der Quartiere an dieser Stelle nicht zielführend.

4.1.4. Tabellarische Auflistung der Handlungsbedarfe

Räumliche Ebene	Ausgangssituation	Handlungsbedarf
Stadt	2018 wurde das Zielkonzept Klimaschutz- und Klimaanpassung fortgeschrieben	Die darin genannten relevanten Zielsetzungen sind auch auf das Innenstädtische Quartier zu übertragen.
	Innerstädtisches Grünflächenkonzept	Erhalt und Schaffung zusätzlicher Grünflächen.
	Klimaschutzteilkonzept Mobilität	Bessere Rad- und Fußwegebeziehungen schaffen, Fahrradverleihsysteme und Mobilitätsstationen ausbauen.

Räumliche Ebene	Ausgangssituation	Handlungsbedarf
	Gestaltungssatzung Innenstadt	Schaffung der Voraussetzungen zur Ausschöpfung der Solar- und Gründachpotenziale, bei gleichzeitiger Bewahrung der denkmalgeschützten Gebäude (Abkehr vom Zonierungsansatz).
Stadt/Kreis	Entwicklung einer kommunalen Wärmeleitplanung angestrebt	Auf Basis der zu erarbeitenden Empfehlungen soll die Energieversorgung im Geltungsbereich des IHaKo optimiert werden.
Bund/International	Erreichung der Klimaneutralität bis 2045 (Bundesziel) bzw. etwa 2035 (Internationales Klimaabkommen von Paris)	Vorantreiben der Energieeffizienz über Wärmeleitplanung, Quartierskonzepte und Energieberatungsangebote. Alle Neubauten (z. B. Campus-Standorte) sind klimaneutral zu errichten.
Bund/Land	GEIG; Fahrrad- und Nahmobilitätsgesetz (FaNaG NRW)	Ausbau von E-Ladeinfrastruktur (insbesondere Parkhäuser und Tiefgaragen), Ausweitung von Fahrradabstellanlagen.



Abb. 37: Blick Richtung Haardter Berg

4.2. Stadtstruktur und Gestaltung

4.2.1. Allgemeine Entwicklungen und aktuelle Trends

Stadtstruktur und -gestaltung bilden den gebauten Rahmen für das gesellschaftliche Leben und die damit verbundenen Bedarfe. Sie integrieren alle städtischen Funktionen und die entsprechenden Ansprüche an eine lebenswerte Umwelt im urbanen Raum. Stadtstrukturen und ihre gestalterischen Elemente treten daher in Wechselwirkung mit den Trends der jeweiligen Stadtfunktionen (z. B. Wohnen, Einzelhandel etc.) und folglich mit der übergeordneten Stadtentwicklung. Komplexe Einflüsse wie der demografische Wandel, Wirtschaftsentwicklungen, das Konsumverhalten der Menschen oder die Funktionsmechanismen auf dem Immobilienmarkt nehmen Einfluss auf die gebauten Strukturen einer Stadt. Aber auch die neuen Ansprüche und Bedürfnisse, die durch die

COVID-19-Pandemie sichtbar wurden, sind in diesem Zusammenhang zu bedenken. Darunter fallen beispielsweise die zunehmende Nachfrage nach wohnungsnahen Grünflächen oder öffentlich zugänglichen Sport- und Fitnessstätten. Die Leitbilder und Trends der europäischen Stadtentwicklung legen in den letzten Jahren den Fokus auf ein ausgewogenes Miteinander der verschiedenen Anforderungen bzw. Nutzungsgruppen. Folgende Ansprüche an die Stadt und ihre Gestaltung sind in den letzten Jahren zentrale Bestandteile:

Von der Dezentralisierung zur Konzentration. In der zweiten Hälfte des 20. Jahrhunderts nahmen die Wohn- und Gewerbegebiete in den Stadtrandzonen erheblich zu. Die Zahl der reinen Einfamilienhausgebiete wuchs rasch. Heute scheint dieser Trend zu kippen. Die Vorteile von Innenstadtlagen sind für viele Nutzergruppen deutlich interessanter, als abgeschiedene, ruhige Wohnquartiere. Die Rückkehr in die Innenstadt wird durch den demografischen Wandel, die veränderte Erwerbsbiografie und die Differenzierung

der Gesellschaft zusätzlich forciert. Inwieweit sich dieser Trend in den nächsten Jahren unter Berücksichtigung der Entwicklungen der Pandemie fortsetzen wird, muss in Zukunft evaluiert werden. Aufgabe der Stadtentwicklung ist es, die sich verändernden Rahmenbedingungen in die Planung mit einzubeziehen und sensibel darauf zu reagieren.

Von monofunktional zu multifunktional. Die Nachfrage nach monofunktionalen Wohnquartieren ohne Einkaufsmöglichkeiten und Freizeitangebote oder nur zu den Geschäftszeiten belebte Bürostandorte entsprechen nicht mehr den gegenwärtigen Erwartungen. Attraktive Stadtteile mit Nutzungsvielfalt sind von Bewohnenden, Ladenbetreibenden und Beschäftigten gewünscht. Die Nutzungsvielfalt, die städtebauliche Qualität und das Image der Quartiere sind wichtige Entscheidungs- bzw. Standortfaktoren für Bewohnende, Betriebe, Touristinnen und Touristen.

Vom Funktionalismus zur Baukultur. Die Epoche der rein funktional ausgerichteten Gebäude, Straßenräume und Plätze scheint ebenfalls vorbei. Neben der Funktion eines Bauwerks spielen qualitative Gestaltung, Identität und Nachhaltigkeit eine zentrale Rolle. Ein attraktives Stadtbild und eine hohe Aufenthaltsqualität sind entscheidende, weiche Standortfaktoren. Dies betrifft insbesondere das Vorhandensein von innerstädtischen Grünflächen und die Erfüllung hoher ökologischer Standards.

Von Versiegelung zum Klimaschutz. Nach jahrzehntelanger Bautätigkeit, in denen die Belange des Klima- und Umweltschutzes oft nicht ausreichend Berücksichtigung fanden, wendet sich nun auch dieser Trend ganz rapide ins Gegenteil. Vor dem Hintergrund des Klimawandels sind, besonders in den stark versiegelten Innenstädten, die Folgen von Starkregenereignissen und Hitzewellen spürbar. Das Bewusstsein für eine nachhaltige Stadtentwicklung bzw. einen nachhaltigen Stadtumbau nimmt in der Gesellschaft einen immer höheren Stellenwert ein.



Abb. 38: Rathausplatz Siegen

In diesem Zusammenhang sind nicht nur Maßnahmen des Klimaschutzes, sondern auch die Thematik der Klimafolgenanpassung relevant. Durch Techniken der regenerativen Energiegewinnung, neue rechtliche Grundlagen und innovative Baukonzepte wurden und werden viele Voraussetzungen für einen veränderten, zukunftsfähigen Städtebau geschaffen.

Dieser ist nicht nur im Zusammenspiel mit der Entsiegelung und der ökologischen Aufwertung von Flächen eine zentrale Aufgabe der Stadtentwicklung, auch im Baugewerbe nimmt die klimaangepasste Bauweise von Gebäuden einen immer wichtigeren Stellenwert ein (s. Kapitel 4.1, Umwelt und Klimaschutz).

4.2.2. Folgen für die Siegener Innenstadt

Einige der dargestellten allgemeinen Stadtentwicklungstrends lassen sich innerhalb der vergangenen Jahre in Siegen eindeutig nachweisen. So schrumpfen in der Gesamtstadt nach einer kurzen Wachstumsphase die ländlichen Stadtteilen seit wenigen Jahren wieder (um bis zu 20 %)⁶, während die Nachfrage nach urbanen Wohn- und Arbeitsstandorten steigt (s. Kapitel 2.2, Demografie).

Ebenso sind das Interesse an regionaler, hochwertiger Baukultur und damit die Investitionsfreude in Sanierung und Neugestaltung gestiegen. Dies ist eine Chance für die Sicherung und Weiterentwicklung einer vitalen und lebendigen Innenstadt, die vielen Zielgruppen und Ansprüchen gerecht wird.

Obwohl in den letzten Jahren wichtige Impulse in Richtung der angestrebten innerstädtischen Funktionsmischung gesetzt werden konnten, ist der Trend der „Konzentration“ immer noch sichtbar und vorherrschend. Die einsetzende Verdrängung gewerblicher Nutzungen und städtebaulicher Strukturen in innerstädtischen Quartieren zugunsten von Wohn- und Freizeitnutzungen ist zwar teilweise wünschenswert, darf jedoch nicht zu einer neuen monofunktionalen Ausrichtung führen.

Die Siegener Innenstadt befindet sich in einem sichtbaren Erneuerungsprozess, der in den letzten Jahren merklich fortgeschritten, aber noch nicht in allen zwölf Quartieren gleichermaßen angekommen ist. Die Ausweitung der Entwicklungstrends auf weitere Bereiche, wie den Lohgraben und die Friedrichstraße, ist eine enorme Aufgabe in der Stadt und bedarf unverändert großer Anstrengungen.

Die Integration von ökologischen Belangen und des Ressourcenschutzes findet in den letzten Jahren immer mehr Berücksichtigung bei innerstädtischen Entwicklungen. Die Freilegung der Sieg, die Erweiterung des Schlossparks und die geplante Grünanlage am Standort des ehemaligen Geschäftsgebäudes „Herengarten“ sind sichtbare Beispiele für diesen Prozess. Weiterhin gilt es, die theoretischen Grundlagen des erarbeiteten Grünflächenkonzeptes, des Luftreinhalteplans und des Klimaschutzkonzeptes praktisch umzusetzen und kontinuierlich weiterzuentwickeln.

4.2.3. Handlungsbedarfe auf Quartiersebene

Durch die vergangenen Stadtentwicklungsprogramme konnten bereits im Bereich der Unter- und Oberstadt wichtige Ziele der Stadtentwicklung umgesetzt werden. Obwohl dieser Prozess in Teilen auch Effekte für die umliegenden Quartiere entwickelt, gilt es, diese positiven Anstöße zu intensivieren und fortzuführen.

⁶ Auswertung Bevölkerungsentwicklung seit 1980

Um eine möglichst parallele Entwicklung zugunsten aller Räume und Nutzergruppen zu ermöglichen und die Flächenentwicklungen im gesamten Zentrum zu unterstützen, müssen weitere Fördermaßnahmen in weiter gefassten räumlichen Bezügen durchgeführt werden. Die zwölf innerstädtischen Quartiere stellen sich, sowohl was ihre Ausgangslage als auch ihre Entwicklungsperspektive betrifft, unterschiedlich dar. Daher existiert eine Vielzahl von unterschiedlichen Handlungsansätzen (s. Abb. 40, S. 27). Grundlegend sind für die nachhaltige, strukturelle Entwicklung der Innenstadt vier Handlungsbereiche aufzuzeigen:

1) Sicherung der vorhandenen Nutzungsmischung und Erhalt und Pflege von wertvollen Baustrukturen

Durch die Erhaltungs- und Gestaltungssatzung Innenstadt sowie das Handbuch öffentlicher Raum zur Sondernutzungssatzung wird ein erheblicher Beitrag zum Erhalt und zur Förderung der einzigartigen Bausubstanz und städtebaulichen Struktur in der gesamten Innenstadt geleistet. Dadurch kann das Image des **Kernbereichs** ausgebaut und die Anziehungskraft als Wohn- Dienstleistungs-, Arbeits- und Kulturzentrum weiter gestärkt werden. Der begonnene Prozess sollte durch flankierende Maßnahmen zur Generierung von privaten Investitionen zusätzlich unterstützt werden.

Um die begonnene positive demografische und bauliche Entwicklung der Innenstadt weiter zu unterstützen, müssen öffentliche Funktionen und Infrastrukturen nun erhalten und aufgewertet werden. Einrichtungen der sozialen Infrastruktur tragen maßgeblich zum Erhalt der Nutzungsmischung bei und geben positive Entwicklungsimpulse in den einzelnen Quartieren. Die Innenstadt kann auf diesem Wege als Ort von Wohnen, Bildung, Kultur und Tourismus aber auch als Standort für Arbeitsplätze und zum Einkaufen gefördert werden. Diese Entwicklung wird durch die Ansiedlung der Universität mit flankierenden Angeboten weiter unterstützt.

Die Quartiere **Hintere Friedrichstraße und Hammerhütte** weisen mit ihrer rasterförmigen Erschließung und der angedeuteten Blockrandbebauung eine Vielfalt an urbanen Gebäudestrukturen auf, die erhaltenswert sind. Hier kann die städtebauliche Struktur durch eine Erhaltung der Gebäude in Verbindung mit einer moderaten Nachverdichtung in ihrem Charakter gestärkt werden.

Die Quartiere **Hain und Berufsschulzentrum** sind als innenstadtnahe Wohn- und Funktionsstandorte zu erhalten und zu stärken. Das Augenmerk sollte hier auf der Qualifizierung des vorhandenen Gebäudebestandes liegen. Wichtig ist, dass bei Nachverdichtungsmaßnahmen auf die sensible Wohnnutzung Rücksicht genommen wird.

2) Stadtumbau und Modernisierung

Ein besonderes Augenmerk im Kontext des Stadtumbaus und der Modernisierung sollte zukünftig auf die Stadteingänge und weitere strategische Grundstücke gelegt werden. Dazu soll ein Masterplan erstellt werden, der in einem ersten Schritt strategische und stadtgestalterisch wichtig aber un- bzw. untergenutzte Bereiche verifiziert und im zweiten Schritt städtebauliche Vorschläge zur baulichen Entwicklung und Nutzung aufzeigt. Im Erarbeitungsprozess ist eine gute Öffentlichkeits-, Akteurs- und Eigentümerbeteiligung wichtig, damit zum einen das entsprechende Bewusstsein geschaffen und zum anderen die Akzeptanz und die Umsetzungsfähigkeit vorbereitet werden. Durch die politische Beschlussfassung des Masterplanes erhält die Verwaltung einen Handlungsleitfaden, der teilweise in Bebauungsplanverfahren münden wird.

Weiterhin ist die Nutzung von Synergien und verbindenden Elementen zwischen den innerstädtischen Quartieren ein zentrales Thema, das sowohl auf der räumlichen als auch auf der Nutzungsebene betrachtet werden muss. Ersteres zeigt sich nicht nur in der Etablierung neuer, sondern auch in der Qualifizierung bestehender Wegeverbindungen. Insbesondere

Fragen der Barrierefreiheit/-armut stellen für die topographisch bewegte Innenstadt eine besondere Herausforderung dar. Neben den räumlichen sind auch inhaltliche Verbindungen zu betrachten und zu qualifizieren. Auch in diesem Zusammenhang stellt das Thema Inklusion ein besonderes Handlungsfeld dar. Dabei sollen innerstädtische Räume niederschwellig und für alle Menschen erlebbar gemacht werden. Auch die Sensibilisierung der Öffentlichkeit für Inklusion und Teilhabe ist ein wesentliches Handlungsfeld.

Die **Unterstadt** war und ist der Kristallisationspunkt für den Stadtumbau. Mit der Öffnung der Sieg bot sich die Chance, den öffentlichen (Frei-)Raum als starkes Rückgrat auszubilden und so auch andere Nutzungen (Wohnen, Freizeit) zu stabilisieren. Die Attraktivierung des Quartiers wird durch die Neuanlage der zentralen Grünfläche „Herrengarten“ weiter vorangetrieben, private Maßnahmen verfestigen zudem die vorhandene Funktionsmischung von Gewerbe, Dienstleistung und Wohnen (z. B. Johann-Moritz-Quartier, Hindenburgstraße).

Am Sieberg - überwiegend im Quartier **Oberstadt** - wurde in den letzten Jahren der Schlosspark aufgewertet und saniert sowie um einen neuen Bereich erweitert. Den verschiedenen Nutzenden wurden somit qualitativ hochwertige Grünräume zur Verfügung gestellt. Insbesondere der entstandene Abenteuerspielplatz findet großen Anklang in der Bevölkerung (s. Kapitel 3, Rückblick).

Das Quartier **Lohgraben** unterliegt derzeit großen baulichen Veränderungen. Neben dem Neubau von Studierenden-Wohnheimen sind dort eine Kindertagesstätte sowie eine Schule angesiedelt. Die vorherrschende gewerbliche Hallenbebauung wurde zu diesem Zweck abgebrochen. Eine wasserwirtschaftliche Baumaßnahme an der Weiß sowie die Schaffung von Spielflächen mit Bepflanzungen sorgen für aufgewertete unversiegelte Freiräume.

Die **Vordere Friedrichstraße** hat das vorhandene Flächenpotenzial in zentraler Innenstadtlage bislang nicht ausgeschöpft. Hier kann die Innenentwicklung durch hochwertige Bauprojekte in Baulücken weiter vorangetrieben werden. Die Planungen zum Projekt „Siegen.Wissen verbindet“ greifen das Potenzial der Vorderen Friedrichstraße nachhaltig auf. Durch die angedachte Bebauung und Gestaltung des öffentlichen Raumes bietet sich die Möglichkeit, das Quartier als wahrnehmbaren Teil der Innenstadt zu etablieren. Insbesondere die Verbindungen zu den umliegenden Quartieren sollten gestärkt und sichtbar gestaltet werden.

3) Imagewandel durch Qualitätssteigerung

Das Quartier **Oranienstraße** hat nach wie vor ein negatives Image, das nicht zuletzt in der Struktur der Nutzenden der zentralen Grünfläche (Oranienpark) begründet liegt, wenngleich das Quartier insgesamt eine hohe Lagegunst, einzelne baukulturelle Besonderheiten und gemischte Strukturen aufweist. Die Aufwertung durch verschiedene, bereits angestoßene, städtebauliche Projekte (wie z. B. das „Haus der Musik“) sollen zu einem Imagewandel beitragen. Potenziale, wie die zentrale Lage des Quartiers oder der Verlauf des Flusses „Weiß“ sollten gestärkt und für die städtebauliche Entwicklung genutzt werden. Es ist davon auszugehen, dass die Entwicklung der Universität das Quartier nachhaltig positiv beeinflussen wird. Nicht nur eine neue Nutzendenstruktur, sondern auch die baulichen Veränderungen könnten das Quartier positiv aufwerten.

Die **Verwaltungsstadt** ist das Behörden- und Bürozentrum der Siegener Innenstadt. Durch seine zentrale und gut angebundene Lage bietet das Quartier einen attraktiven Standort in der Siegener Innenstadt. Bislang fehlt ein entsprechendes Bewusstsein und Zusammenhörigkeitsgefühl bei den ansässigen Institutionen. Eine selbstbewusste Inszenierung der markanten Hochhäuser sowie eine gemeinsame Vermarktung des Standortes kann dies ändern. Vor dem



Abb. 39: Blick Richtung Unterstadt

Hintergrund des Klimawandels ist es empfehlenswert, das stark versiegelte Areal stellenweise aufzubrechen und Freiräume und Versickerungsflächen zu schaffen. Die Synergien mit den umliegenden Quartieren könnten durch bauliche Veränderungen, insbesondere im öffentlichen Raum, stärker in den Fokus gerückt werden.

Die **Hammerhütte** bestehend aus dem zentralen Teil-Quartier „Kirchweg“ und der sich nach Westen erstreckenden eigentlichen Hammerhütte gilt als segregationsgefährdet, was sich anhand statistischer Daten allerdings nicht belegen lässt. Durch entsprechende wohnumfeldverbessernde Maßnahmen und Initiativen zur Schaffung eines positiven Quartiersbewusstseins kann dem schlechten Image wirksam entgegengewirkt werden. Durch die zentrale Lage ist davon auszugehen, dass insbesondere von der Ansiedlung der Universität profitiert werden kann. Die Ansiedlung von Studierendenwohnen und möglichen Folgenutzungen geht damit einher, sodass sich

daraus die besondere Chance einer positiven und nachhaltigen Anstoßwirkung ergibt.

Die Quartiere **Heeserstraße und Eintracht** werden als Randgebiete der Innenstadt wahrgenommen. Ziel ist daher, eigenständig wahrnehmbare Wohnquartiere zu entwickeln. Dies kann durch eine Qualitätssteigerung des Wohnumfeldes bzw. des Gebäudebestandes erreicht werden. Zudem sollten die Verbindungen in die umliegenden Quartiere gestärkt und hervorgehoben werden.

4) Vernetzung der Quartiere und Schaffung von Synergieeffekten

Dieser Handlungsbedarf betrifft **alle Quartiere** im gesamten Innenstadtbereich. Eine Verbesserung der Erreichbarkeit der Quartiere untereinander hat zur Folge, dass die gesamte Innenstadt als attraktiver empfunden wird. Die Erreichbarkeit ist zudem ein entscheidender Ansiedlungsfaktor bei der

Standortwahl sowohl von Wohnungssuchenden als auch Gewerbetreibenden.

Synergieeffekte werden dann erzielt, wenn mehrere Akteursgruppen/Nutzende gleichermaßen und übergreifend durch umgesetzte Maßnahmen einen Mehrwert erfahren. So profitieren beispielsweise von einer gestalterischen Aufwertung des öffentlichen Raumes sowohl die Bewohnenden als auch Gewerbetreibende (Einzelhandel, Gastronomie, Dienstleistungen) und Besuchende.

Daher sind übergeordnete Maßnahmen, wie die dauerhafte Umsetzung und Weiterentwicklung der Erhaltungs- und Gestaltungssatzung zugunsten eines harmonischen Stadtbildes von zentraler Bedeutung. Dies bedeutet zunächst eine finanzielle und zeitliche Mehrbelastung der Immobilienbesitzenden; langfristig werden jedoch gesamte Straßenzüge und somit auch Geschäfte sowie Bewohnende davon profitieren.

Zeitgleich steht die Funktionsmischung besonders im Zuge der Nutzung von Synergieeffekten im Vordergrund. Zentrale Maßnahmen werden entscheidend zur Entwicklung und Qualifizierung der umliegenden Quartiere beitragen. Gerade vor dem Hintergrund der COVID-19-Pandemie und den damit beschleunigten Veränderungen hinsichtlich der Bedeutung der Innenstädte müssen neue Wege hin zu einer resilienten, lebenswerten und qualitativ hochwertig gestalteten Stadt etabliert werden.

Für die effektive Umsetzung und Kommunikation solcher Projekte wurden neue Arbeitsstrukturen geschaffen, die die Umsetzung insgesamt vereinfachen und möglichst konsistent gestalten sollen. Die Übernahme von Verantwortung durch Privatpersonen und Institutionen und die damit verbundene starke Signalwirkung konnte mit den vergangenen Projekten bereits angestoßen, muss aber in der gesamten Innenstadt gestärkt bzw. verstetigt werden.

4.2.4. Tabellarische Auflistung der Handlungsbedarfe

Räumliche Ebene	Ausgangssituation	Handlungsbedarf
Erweiterter Innenstadtbereich (gesamt)	Prägende Gebäudestrukturen und Gestaltungselemente werden stetig weniger	Vorhandenes Stadtbild sichern oder aufwerten, Alleinstellungsmerkmale der Quartiere stärken
	Kaum wahrnehmbare und ungepflegte Quartierseingänge	Städtebauliche Aufwertung von Quartierseingangssituationen und Qualifizierung des öffentlichen Raums
	Verbesserungsbedürftige Orientierung in der Stadt, unzureichende Wegeverbindungen	Schaffung eines durchgängigen Wegenetzes, Einheitliche Gestaltung von Stadtaufgängen, Ausweisung von Wegen und Durchgängen
	Unattraktive Gestaltung des Straßenraums entlang der Hauptverkehrsstraßen und der angrenzenden Flächen	Straßenraumgestaltung, Qualifizierung von Gebäuden, Punktuell städtebauliche Neuordnung
Unterstadt	Die Stadtstruktur wird nur wenigen Nutzungen gerecht, eine funktionale Segregation droht	Anpassung der Strukturen, um auch den Funktionen Wohnen und Freizeitgestaltung besser entsprechen zu können
	Mängel im Stadtbild, sowohl den Gebäudebestand als auch den Freiraum betreffend	Qualifizierung des Gebäudebestandes, Aufwertung und Belebung von öffentlichen Freiflächen

Räumliche Ebene	Ausgangssituation	Handlungsbedarf
	Bahnanlage als Barriere im Nord-Westen des Quartiers	Aufwertung bestehender Querungsmöglichkeiten und Schaffung von neuen Übergängen
Oberstadt	Alte, schützenswerte Baustrukturen lassen neue Nutzungen nur bedingt zu (großflächiger EZH findet hier keinen Platz)	Etablierung von neuen EZH - Ideen bzw. Nachfolgenutzungen, um Leerstände und funktionale Segregation zu vermeiden, Behutsame Umbaumaßnahmen
	Schwierige Topografie am Sieberg	Schaffung von Hilfestellungen bei der Überwindung des Höhenunterschiedes
Verwaltungstadt	Monofunktionaler Stadtteil mit Großstrukturen, ohne städtebaulichen Zusammenhang	Erhalt der verbliebenen kleinen Gebäudestrukturen und der damit verbundenen Nutzungsmischung, Qualifizierung von Freiräumen und Ausbau des Wegenetzes
	Fehlende Wegeverbindung	Schaffung neuer und Qualifizierung bestehender Wegeverbindungen
	Mangelnde Verfügbarkeit und Qualität an öffentlichen (Stadt)Räumen	Qualifizierung des öffentlichen Raumes und Steigerung der Aufenthaltsqualität
	Stadtbildprägende Hochhäuser	Inszenierung und ‚Vermarktung‘ dieses Alleinstellungsmerkmals

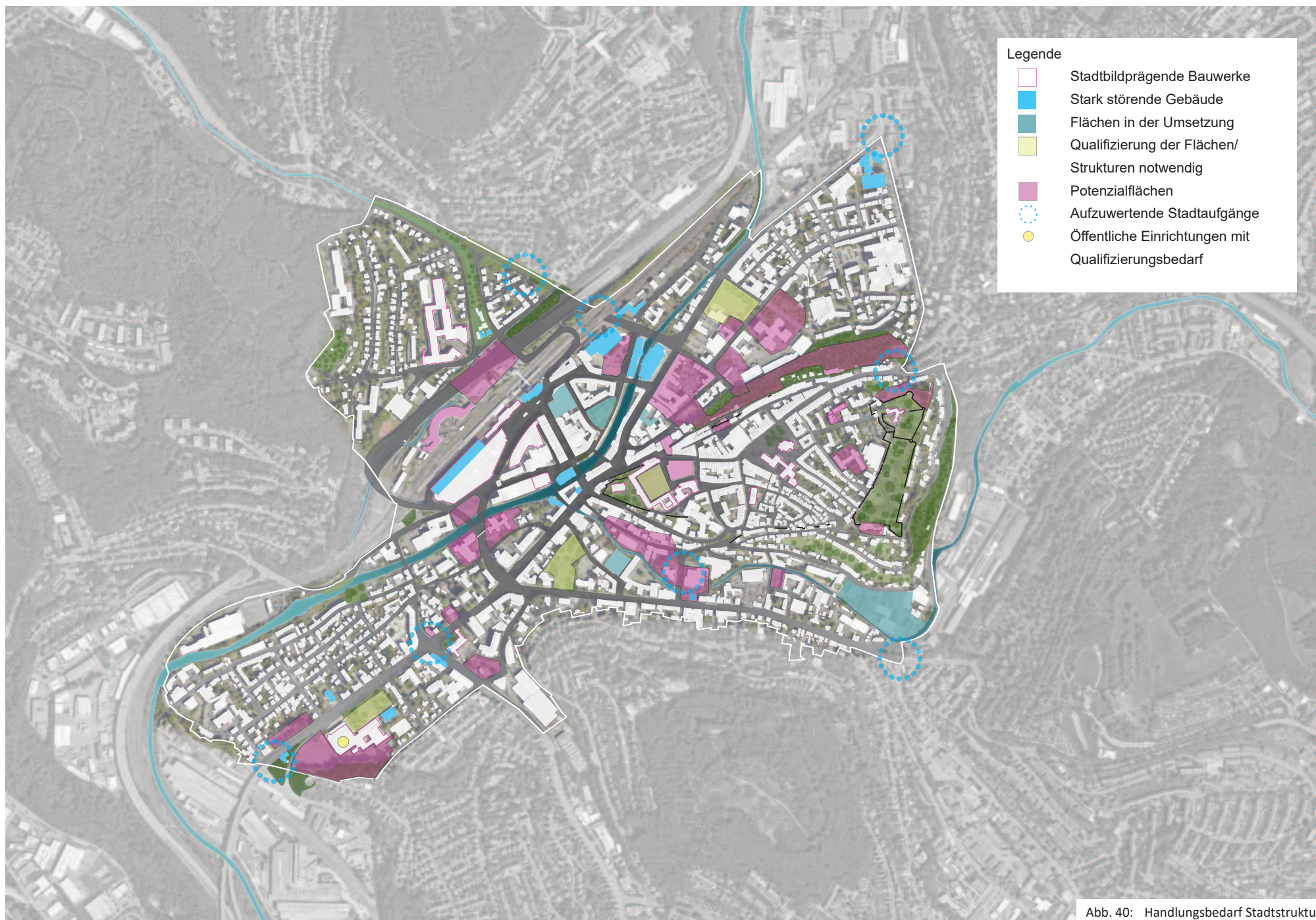


Abb. 40: Handlungsbedarf Stadtstruktur

4.3. Verkehr und technische Infrastruktur

4.3.1. Allgemeine Entwicklungen und aktuelle Trends

Für die Verkehrsentwicklungsplanung sind neben dem demografischen Wandel viele weitere Aspekte von Bedeutung, die die Verkehrsnachfrage beeinflussen, wie z. B. ein zunehmender Motorisierungsgrad. In einem Untersuchungszeitraum bis etwa 2025 ist zunächst eine weitere Steigerung der Verkehrsleistung zu erwarten, bevor ausgehend von unterschiedlichen Szenarien mit einer deutlich rückläufigen Verkehrsentwicklung zu rechnen ist, was zu einem Rückgang der innerörtlichen Verkehrsbelastung führen wird.

Mit Beginn der COVID-19-Pandemie hat sich die Möglichkeit des Homeoffice und des Mobilen Arbeitens vielen neuen Nutzenden eröffnet. Es ist zu erwarten, dass dies auch nach dem Ende der Pandemie weiter bestehen bleiben wird. Die Sorge vor Ansteckung hat gleichzeitig auch das Bedürfnis nach individueller und unabhängiger Mobilität verstärkt. Neben einer zeitweisen Abnahme der ÖPNV-Nutzenden fand auch eine Umorientierung hin zum Fahrrad aber auch zum Kfz statt. Die eingetretenen Effekte sind bereits vor der COVID-19-Pandemie innerhalb der Bevölkerung erkennbar gewesen, wurden jedoch durch die Pandemie stark beschleunigt und ausgeweitet.

Neben dem Individualverkehr kommt auch dem Güterverkehr und den Kurier-, Express- und Paketdienstleistern (KEP-Dienstleister) eine entscheidende Bedeutung in der Verkehrsentwicklung zu. Von der Pandemie und den damit verbundenen Lockdowns beschleunigt, wird hier weiterhin mit überproportional steigenden Transportbewegungen zu rechnen sein. Weitere Aspekte sind zudem stark in den Fokus



Abb. 41: Handlungsbedarf Stadtstruktur

gerückt. So hat sich das Sicherheitsempfinden für alle Verkehrsträger erhöht.

Auch die zunehmenden technischen Möglichkeiten zur Vernetzung unterschiedlicher Verkehrsträger miteinander und mit der Infrastruktur sind insbesondere in den vergangenen Jahren stark angestiegen.

Auch der Rad- und Fußverkehr hat in den letzten Jahren immer mehr an Bedeutung gewonnen. Mit dem Inkrafttreten des Fahrrad- und Nahmobilitätsgesetzes zum 01.01.2022 wird erstmals der Rad- und Fußverkehr mit dem Kfz und ÖPNV gleichgestellt. Gleichermaßen kommt auch dem ÖPNV eine deutlich stärkere Bedeutung als einzige barrierefreie Alternative zum Kfz-Verkehr innerhalb des Umweltverbundes zu. Dennoch sieht sich der ÖPNV mit steigenden Erwartungshaltungen hinsichtlich des Angebots, der Multimodalität und der Bezahlbarkeit konfrontiert. Diese

Herausforderungen gilt es in den nächsten Jahren trotz pandemiebedingter, sinkender Fahrgastzahlen und damit reduzierter Einnahmen zu begegnen.

Die vielfältigen Einflussfaktoren begründen eine erhebliche Ungenauigkeit hinsichtlich der zukünftigen Prognosen. Weiterhin ist zu berücksichtigen, dass die Entwicklungen stark von den jeweiligen regionalen Gegebenheiten abhängig sind und neben den zuvor genannten Faktoren beispielsweise auch die Topografie eine entscheidende Rolle in der verkehrlichen Entwicklung darstellt.

4.3.2. Folgen für die Sieger Innenstadt

Mit dem KSTK Mobilität wurde im Jahr 2021 ein umfassendes Mobilitätskonzept fertiggestellt, dessen Maßnahmenvorschläge langfristig zu einer Veränderung

des Mobilitätsverhaltens in der Stadt Siegen und damit auch zu einer Verringerung der Kfz-Verkehrsbelastung führen sollen. Dieses Konzept legt den Schwerpunkt auf die Förderung nachhaltiger Mobilitätsformen des Umweltverbundes (ÖPNV, Rad- und Fußverkehr) und einer verträglichen Abwicklung des vorhandenen bzw. verbliebenen Kfz-Verkehrs. Die im Rahmen zurückliegender Verkehrsentwicklungspläne (VEP) übliche Prüfung von verkehrlichen Detailfragen an Knotenpunkten etc. wurde nicht durchgeführt. Dies ist der inhaltlichen Ausrichtung des Konzeptes auf die Förderung nachhaltiger Mobilitätsformen geschuldet. Insbesondere im Rad- und Fußverkehr wurden indes Netzuntersuchungen durchgeführt, die zahlreiche Maßnahmenvorschläge aufzeigen, die in Stadtentwicklungs- und straßenbaulichen Projekten Eingang finden können und hinsichtlich der strategischen Förderung finden sollen.

Bis zum Jahr 2040 wird ein Bevölkerungswachstum von rd. 4,8 % auf rund 107.000 EW für die Stadt Siegen prognostiziert (2030: + 3,2 % auf 105.628 EW)⁷. Gleichzeitig wird für Siegen gemäß dem Referenzszenario des KSTK Mobilität (Berücksichtigung allgemeiner Trends ohne forcierte Weiterentwicklung des Umweltverbundes) für das Jahr 2030 mit einer Zunahme der Kfz-Verkehrsleistung zu rechnen sein. Dies ist neben allgemeinen Trends auch durch die prognostizierte Bevölkerungszunahme begründbar.

Bei Förderung nachhaltiger Mobilitätsformen wird für die Stadt Siegen in der Verkehrsentwicklungsplanung mit stagnierenden bzw. leicht rückläufigen Verkehrsbelastungszahlen gerechnet. Entsprechende Trends werden mittels Klimaschutzszenario im KSTK Mobilität angegeben. Dies ist bei Planungen in der Stadtentwicklung zu berücksichtigen und setzt eine offensive Förderung aller Träger des Umweltverbundes voraus.

Ein weiterhin hoher Pkw-Bestand zeigt sich insbesondere dort, wo lange Anfahrtswege und eine mitunter unzureichende ÖPNV-Anbindung vorliegen.

Hinzu kommt jedoch, dass auch in Siegen ein Umdenken von der Pkw-orientierten Mobilität zu nachhaltigen Mobilitätsformen entsteht. Um diesen Trend zu fördern, ist eine dementsprechende Infrastruktur notwendig. Das KSTK Mobilität beschreibt in den oben genannten Szenarien mehrere Möglichkeiten, wie sich der Anteil des Umweltverbundes bis 2030 verändern kann. In der Mobilitätsbefragung 2017 wurde ein Anteil des Umweltverbundes am Modal Split von 27,4 % erhoben. Dem Referenzszenario liegen die gleichen Annahmen zu Grunde. Im Klimaschutzszenario wird zwischen einem moderaten und einem ambitionierten Ansatz unterschieden, wobei sich die Berechnung der Kfz-Fahrleistung auf das moderate Szenario bezieht:

- Moderates Klimaschutzszenario: 31,7 %
(+ 4,3 % ggü. Referenzszenario)
- Ambitioniertes Klimaschutzszenario: 36,0 %
(+ 8,6 % ggü. Referenzszenario)

Um diese Zielwerte zu erreichen, ist neben dem Ausbau der Rad- und Fußinfrastruktur auch der Ausbau der für den ÖPNV notwendigen Infrastrukturen anzustreben. Deutlich stärker als im Rad- und Fußverkehr ergeben sich hier jedoch Nutzungskonflikte mit dem Kfz-Verkehr. Zur Beschleunigung des ÖPNVs wird aus diesem Grund seit 2020 an einer ÖPNV-Beschleunigung an Lichtsignalanlagen gearbeitet.

Bedeutende Auswirkungen wird der Zuzug der Universität in die Innenstadt im Rahmen des Projektes „Siegen.Wissen verbindet“ haben. Durch Parkierungsanlagen außerhalb der Innenstadt sollen die Studierenden und Mitarbeitenden nach Möglichkeit mittels Rad, Fuß oder ÖPNV zur Universität gelangen. Dies erfordert den infrastrukturellen Ausbau der Verbindungswege und die Bereitstellung von mehr öffentlicher Fläche für Träger des Umweltverbundes. Dieser Ausbau wird dann auch den Bewohnenden sowie weiteren Nutzenden der Innenstadt zu Gute kommen. Zusätzlich ist auch das Voranbringen der

Vernetzung der verschiedenen Verkehrsarten miteinander und mit der Infrastruktur unablässig. So kann beispielsweise durch die Vernetzung von Lichtsignalanlagen mit Bussen eine Beschleunigung des straßengebundenen ÖPNV erfolgen. Auch eine digitale Auskunft über vorhandene Pkw-Stellplätze kann bereits vor Fahrtantritt eine Verkehrslenkung erzeugen, sodass mittelfristig mit einer geringeren Verkehrsbelastung in der Innenstadt zu rechnen ist.

4.3.3. Handlungsbedarfe auf Quartiersebene

Vor allem im Hinblick auf die zukünftigen Verkehrsströme vom Zentralen Omnibusbahnhof (ZOB), den zentral liegenden Bushaltestellen sowie den dezentralen Parkierungsanlagen zur den zukünftigen Universitätsstandorten wird mittelfristig eine gut ausgebaute und auf die Bedürfnisse des Rad- und Fußverkehrs sowie den ÖPNV abgestimmte Infrastruktur benötigt.

Die Kapazitätsgrenzen sind am Knotenpunkt „Freudenberger Straße/HTS-Anschluss“ sowie im Streckenabschnitt von Knotenpunkt „Berliner Straße/HTS-Auffahrt City Galerie“ über den Knotenpunkt „Berliner Straße/Morleystraße“ bis zum Knotenpunkt „Kochs Ecke“ nahezu erreicht.

Zusätzlich liegt die Verkehrsbelastung an den Knotenpunkten „Frankfurter Straße/Marienborner Straße (Schleifmühlchen)“ und „Koblenzer Straße/Leimbachstraße“ in Spitzenzeiten über der Kapazitätsgrenze und erschwert gleichzeitig den Verkehrsablauf in Siegen-Mitte. Auch der Streckenabschnitt „Frankfurter Straße – Spandauer Straße“ liegt in Spitzenzeiten ebenfalls über der Kapazitätsgrenze.

Der erfolgte Rückbau der Sandstraße im Zuge von „Siegen – Zu neuen Ufern“ hat bereits den gewünschten Effekt gebracht und die Verkehrsbelastung im Bereich Kölner Tor reduziert. Weiterhin haben eine



Abb. 42: Kölner Tor, Innenstadt



Abb. 43: Umbaumaßnahme Sandstraße

Umstellung der Signalanlagen zur Erhöhung des Streckenwiderstandes und die Einrichtung eines zweiten Linksabbiegefahrstreifens aus dem Quartier Verwaltungsstadt auf die HTS die Verkehrsbelastung im Bereich der Einkaufszone Kölner Tor reduziert.

Im KSTK Mobilität werden zahlreiche kurz-, mittel- und langfristige Maßnahmenvorschläge unterbreitet, die aufzeigen, in welchen Bereichen Potenzial zur Förderung insb. des Rad- und Fußverkehrs aber auch des ÖPNV vorliegen. Gleichzeitig ist es aber auch notwendig, den Kfz-Verkehr so verträglich wie möglich abzuwickeln.

Insgesamt gibt das KSTK 49 Maßnahmenvorschläge zu den Bereichen Radverkehr (16), Fußverkehr (9), ÖPNV (6), Kfz-Verkehr (7), Wirtschaftsverkehr (3), Alternative Antriebe (3) und Mobilitätsmanagement (5) an. Zu vielen dieser Maßnahmen gehören ergänzend mehrere Untermaßnahmen.

Aufgrund der hohen Nutzungsvielfalt mit Publikumsverkehr und der Wohnnutzung werden die Straßen in der **Oberstadt** in weiten Teilen durch ruhenden Verkehr und den zugehörigen Parksuchverkehr belastet. Hinzu kommt Durchgangsverkehr in Richtung Giersberg und den Siegerner Osten. Neben verkehrslenkenden und -verlagernden Maßnahmen sind Verbesserungen im Wohnumfeld notwendig.

Die vorherrschenden Verkehrsarten in der **Unterstadt** sind neben dem ÖPNV sowohl der Rad- als auch der Fußverkehr. Durch die geplante Erneuerung der Hufeisenbrücke und die Ansiedlung der Universität sind strukturelle Anpassungen notwendig. Betroffen sind insbesondere die Anbindungen an die Quartiere Berufsschulzentrum, Vordere Friedrichstraße, Oberstadt und Oranienstraße sowie die innere Erschließung in der Bahnhofstraße.

Die **Verwaltungsstadt** verbindet die Quartiere Oranienstraße, Eintracht und Hammerhütte miteinander. Es ist notwendig, der wichtigen Rad- und Fußverbindung

zwischen der Siegerlandhalle (Quartier Eintracht) und dem Innenstadtcampus gerecht zu werden.

Durch den Zuzug der Universität zum Innenstadtcampus Süd wird das Quartier **Oranienstraße** eine deutlich größere Bedeutung insbesondere für den Rad- und Fußverkehr erhalten. Weite Teile des Quartiers werden durch den Universitätscampus belegt oder erhalten eine verkehrswichtige Anbindungsfunktion an den Campus aus umliegenden Quartieren. Der Oranienpark in unmittelbarer Campusnähe dient neben der Erholung auch als Bindeglied zwischen dem Campus Süd und den Quartieren Verwaltungsstadt und Eintracht. Aufgrund der geplanten dezentralen Parkieranlage ist eine komfortable und sichere Rad- und Fußanbindung durch den Oranienpark notwendig.

Für das Quartier **Lohgraben** sind der anstehende Neubau des Knotenpunktes „Schleifmühlchen“ und der damit verbundene Neubau der B 54 Frankfurter Straße von großer Bedeutung. Daneben ist auch der Ausbau des Knotenpunktes „Marienborner Straße/Hainer Hütte“ wichtig für die Anbindung des Quartiers Lohgraben. Ebenso ist die Radverbindung aus Richtung Osten kommend zum Innenstadtcampus von hoher Bedeutung für die Anbindung der östlichen Stadtteile sowie der benachbarten Gemeinde Wilnsdorf.

Das Quartier **Hain** erhält zukünftig eine höhere Bedeutung für den Fuß- und Radverkehr. Durch den geplanten Rad- und Fußweg Jäher Hain sowie die Aufgänge in das Quartier Oberstadt wird die Verbindung zwischen der Oberstadt und dem Siegerner Osten gestärkt.

In Zukunft wird das Quartier **Vordere Friedrichstraße** durch die Ansiedlung des Campus Nord und die geplante Abbindung der Friedrichstraße in der Quartiersmitte geprägt. Derzeitig wird die Friedrichstraße aufgrund der Nähe zur Unter- und Oberstadt durch ruhenden Verkehr und damit verbundene Parksuchverkehre belastet. Im Rahmen der Planung zu „Siegen.

Wissen verbindet“ ist auf verkehrslenkende und -verlagernde Maßnahmen zu achten. Für die Entwicklung des Quartiers ist die Entscheidung über den Bau des Siegbergtunnels von großer Bedeutung. Bei Realisierung des Siegbergtunnels muss eine umfangreiche Umgestaltung der Juliusstraße aufgrund der vorgesehenen Aufweitung des Straßenraums erfolgen. Die grundsätzliche Bauwürdigkeit des Siegbergtunnels soll mittels einer Machbarkeitsstudie untersucht werden, deren Ergebnisse in 2023 vorliegen sollen.

Die Wohnstraßen des Quartiers **Hintere Friedrichstraße** werden durch ruhenden Verkehr und damit verbundenen Parksuchverkehr aufgrund des vorhandenen Krankenhauses belastet. Sich einstellende Veränderungen durch weitere Erweiterungen sind zu beobachten und bei Bedarf notwendige Anpassungen daraus abzuleiten.

Die geplante Parkieranlage in der Tiergartenstraße wird die Bedeutung des Quartiers **Heeserstraße** für den Rad- und Fußverkehr steigern. Es ist auf notwendige Anpassungen zur bedarfsgerechten Führung des Rad- und Fußverkehrs zu achten.

Die Wohnqualität im Quartier **Berufsschulzentrum** wird durch den ruhenden Verkehr und die Parksuchverkehre aufgrund des Zielverkehrs der Berufsschule belastet. Daher sollten ausreichend Parkplätze für den Zielverkehr der Berufsschule zur Verfügung gestellt sowie Maßnahmen zur Attraktivierung des ÖPNV als Zubringer zum Berufsschulzentrum angestrebt werden. Neben verkehrslenkenden und -verlagernden Maßnahmen sind Verbesserungen im Wohnumfeld erforderlich.

Zur Anbindung des Radweges entlang der Sieg an die Innenstadt dient neben der Hufeisenbrücke auch das Quartier **Hammerhütte**. Auf eine bedarfsgerechte Führung des Rad- und Fußverkehrs ist zu achten.

Das Quartier **Eintracht** wird insbesondere bei größeren Veranstaltungen in der Siegerlandhalle durch



Abb. 44: HTS - Hüttentalstraße Richtung Weidenau

ruhenden Verkehr und Parksuchverkehr belastet. Durch das neu zu errichtende Parkhaus auf dem Gelände der Siegerlandhalle wird die vorhandene Parkplatzkapazität gesteigert. Verkehrslenkende Maßnahmen sind notwendig. Die Nutzung eben dieses Parkhauses für universitäre Verkehre steigert die Bedeutung des Quartiers Eintracht für den Rad- und Fußverkehr enorm. Auf eine bedarfsgerechte Führung des Rad- und Fußverkehrs ist zu achten.

4.3.4. Fachspezifische Aussagen

Ruhender Verkehr

Das Kfz-Parkplatzangebot im Innenstadtbereich ist auf den Wirtschaftsverkehr, das Anliegerparken und die Bedürfnisse der mobilitätseingeschränkten Personen abzustimmen. Um den Parksuchverkehr zu minimieren, sollte das Parken im öffentlichen Straßenraum reduziert werden. Das Parkangebot sollte sich auf wenige Kurzzeitparkbereiche im Straßenraum und die Parkhäuser beschränken. Darüber hinaus soll eine Anpassung und Erweiterung des Parkleitsystems (PLS) erfolgen.

Auch eine Einzelplatzerfassung von oberirdischen, nicht an das PLS angebotenen Parkständen durch Sensortechnik, soll zur Minimierung des Parksuchverkehrs beitragen. Mittels Anbindung an eine digitale Anwendung kann der Parksuchverkehr bereits beim Fahrtantritt durch gezielte Navigation vermieden werden. Darüber hinaus ist im Innenstadtbereich das Parkangebot für den Radverkehr auszuweiten und qualitativ zu verbessern.

In der Siegerner Innenstadt stehen derzeit 3306 Parkplätze in 6 Parkhäusern (PH) sowie 938 Einzelplätze auf 7 Parkplätzen (PP) zur Verfügung. Zusätzlich wurden weitere 390 Wochenendparkplätze (WE) geschaffen. Die Lage und Kapazitäten der Parkieranlagen sind in der folgenden Tabelle zusammengefasst (s. S. 33).

Parkierungsanlage		Bezeichnung	Zufahrt über ...	Anzahl der Parkplätze
PH	Parkhaus Apollo-Theater	P 1	Morleystraße	580
PH	Parkhaus City-Galerie	P 2	Berliner Straße	1222
PH	Parkhaus Karstadt	P 3	Obergraben	408
PH	Parkhaus Reichswalds Ecke	P 4	Heeser Straße	428
	Parkhaus Altstadt	P 5	Löhrtor	413
PH	Parkhaus Rathaus/ Markt	P 6	Hinterstraße	255
PP	Parkplatz Kampenstraße	P 7	Kampenstraße	40
PP	Parkplatz Oberes Schloss	P 8	Burgstraße	50
PP	Parkplatz KrönchenCenter	P 9	Hinterstraße	20
PP	Parkplatz BahnPark	P 10	Morleystraße	83
PP	Parkplatz Kirchweg	P 11	Kirchweg	66
PP	Parkplatz Siegener Bahnhof	P 12	An der Unterführung	179
WE	Parkplatz Landgericht	P 13	Kirchweg	125
WE	Parkplatz Kreisverwaltung	P 14	Sankt-Johann-Straße	130
WE	Parkplatz Kreisverwaltung	P 15	Koblenzer Straße	25
WE	Parkplatz Berufskolleg	P 16	Fischbacherberg-sraße	59
WE	Parkplatz Berufskolleg	P 17	An der Unterführung	51
PP	Siegerlandhalle		Koblenzer Straße	500

Quelle: Flyer „Wegweiser zu Parkhäusern und Parkplätzen in Siegen-Mitte“

Öffentlicher Personenverkehr (ÖPNV)

Die Siegener Innenstadt ist zentraler Verknüpfungspunkt des ÖPNV. Sowohl Verbindungen zwischen Buslinien als auch vom Bus zur Bahn können realisiert werden. Bahnlinien ins Rheinland und Ruhrgebiet sowie Richtung Frankfurt sind vorhanden. Seit Dezember 2021 ist Siegen auch durch eine IC-Linie an den Fernverkehr angebunden.

Zahlreiche Buslinien aus dem Stadtgebiet und den Nachbarkommunen haben als Ziel den ZOB Siegen. Neben regionalen Linien verfügt Siegen unter anderem auch über ein Citybusnetz und Expresslinien zu den Universitätsstandorten. Mit dem Zuzug der Universität in die Innenstadt wird die Bedeutung des ÖPNV noch einmal gestärkt. Es wird außerdem zu einer Verschiebung der notwendigen Bedarfe kommen,

da perspektivisch Campusstandorte wegfallen werden und Bündelungen von im Innenstadtbereich sowie am Campus Adolf-Reichwein-Straße vorgesehen sind. Die geplanten Parkierungsanlagen für den MIV benötigen ergänzend eine insbesondere auf die Bedürfnisse der Studierenden abgestimmte Anbindung an den Busverkehr.

Radverkehr

Das Radwegenetz in der Siegener Innenstadt kann nur in geringem Umfang als straßenunabhängiger Radweg oder Fahrradstraße geführt werden. Der überwiegende Streckenverlauf führt über Straßen mit mäßigem Kfz-Verkehr oder wird über kombinierte Bus- und Radfahrstreifen geführt. Um die Situation für den Radverkehr generell zu verbessern, bedarf es einem zielgerichteten Ausbau der Radinfrastruktur.

In Nord-Süd-Richtung kann der Radverkehr auf einem größtenteils frei vom MIV geführten Radweg entlang der Sieg bzw. unter der HTS geführt werden. Sinnvolle Querverbindungen sind zu anderen Stadtteilen und insbesondere im Bereich der Innenstadt zu relevanten Quellen und Zielen herzustellen. Die ausgewiesene Radwegetrasse Häutebachweg/Flurenwende/Am Lohgraben ist qualitativ zu verbessern. Durch das Aufstellen weiterer Fahrradabstellanlagen an geeigneten Stellen im Wegenetz kann der Radverkehr gefördert werden. Die Einrichtung eines Fahrradverleihsystems ist im Innenstadtbereich bei der Flächenverteilung zu berücksichtigen.

Fußverkehr

Im Kernbereich der **Siegener Innenstadt** wird der überwiegende Teil der Fußverkehre in dem zentralen Einkaufsbereich über die ausgewiesenen verkehrsfreien Zonen geführt. Diese führen vom Bahnhofsvorplatz über die Bahnhofstraße, den Scheiner-Platz und das Siegufer und setzen sich nach Querung der Hauptdurchgangsstraße im Bereich des Kölner Tors über die Kölner Straße und Alte Poststraße in der Oberstadt fort. Darüber hinaus werden die Fußverkehre über die Gehwege entlang der Verkehrsstraßen geführt.

Durch den Zuzug der Universität in die Innenstadt werden auch die Fußwegeverbindungen zum Häutebachweg und Löhrtor sowie der Friedrichstraße und von dort weiter in die Oberstadt an Bedeutung gewinnen. Es ist zu erwarten, dass sich dadurch eine deutliche Steigerung des Fußverkehrs einstellen wird. Damit gehen eine notwendige Überprüfung der Führungsform im Fußverkehr sowie eine Weiterführung des barrierefreien Ausbaus einher. Zahlreiche neue Fußwegebeziehungen werden entstehen und bereits vorhandene Fußwege ins Zentrum gerückt, die mittels Wegeleitsystem innerhalb der Innenstadt gekennzeichnet werden sollen. Eine komfortable und sichere Wegeführung des Fußverkehrs ist für die Attraktivitätssteigerung der Innenstadt unerlässlich.

4.3.5. Tabellarische Auflistung der Handlungsbedarfe

Räumliche Ebene	Ausgangssituation	Handlungsbedarf
MIV		
Lohgraben	Belastungsgrenze des Knotenpunktes Schleifmühlchen erreicht	Neubau des Knotenpunktes Schleifmühlchen und der B 54 Frankfurter Straße
	Schlechte Anbindung der Gewerbeflächen an das übergeordnete Verkehrsnetz	Innere und äußere Erschließung der Gewerbeflächen verbessern
Vordere Friedrichstraße	Realisierung des Siegbergtunnels prüfen	Machbarkeitsstudie in 2023
Ruhender Verkehr		
Erweiterter Innenstadtbereich	Tlw. starker Parksuchverkehr	Fortschreibung der Parkraumkonzeption mit Berücksichtigung von Wirtschaftsverkehr, Anliegerparken, behindertengerechte Parkplätze und Kurzzeitparkern
Vordere Friedrichstraße	Belastung durch Parksuchverkehr	Reduzierung der kostenlosen Parkplätze
Berufsschulzentrum	Belastung durch Parksuchverkehr	Bereitstellung zusätzlicher Parkplätze
Verwaltungsstadt	Viele oberirdische Parkplätze	Umgestaltung des öffentlichen Raumes, Alternative Parkmöglichkeiten, letzte Meile
ÖPNV		
Erweiterter Innenstadtbereich	Verspätungen von Bussen	Bus-Beschleunigung an Lichtsignalanlagen, Busspuren

Räumliche Ebene	Ausgangssituation	Handlungsbedarf
	Zusätzliche Nachfrage durch Zahl der Studierenden in der Innenstadt	Ausbau Takt- und Linien-Anbindung Innenstadtampus und Parkierungsanlagen
Radverkehr		
Erweiterter Innenstadtbereich	Lückenhafte Radwegeführung	Radwegekonzept für die Innenstadt erstellen
	Fehlende Radabstellanlagen	Ausbau Radabstellanlagen und Fahrradgaragen
Oranienstraße	Keine bzw. unsichere Radverbindung durch den Oranienpark	Ausbau einer komfortablen und sicheren Rad- und Fußverbindung von der Spandauer Straße zum Häutebachweg
Vordere Friedrichstraße	Keine Radverbindung zwischen Innenstadt und Siegen-Ost	Radwegeverbindung bei Prüfung/Realisierung Siegbergtunnel berücksichtigen
Fußverkehr		
Erweiterter Innenstadtbereich	Barrierefreiheit	Ausbau barrierefreier Querungsstellen und Förderung der allgemeinen Barrierefreiheit
Oberstadt	Zahlreiche kleine Fußwege in Form der Wenden nicht im Bewusstsein der Bürger	Konzeption zur verstärkten Nutzung der Wenden erstellen
Vordere Friedrichstraße	„Serpentinenweg“ (Aufgang Juliusstraße) wenig genutzt	Auffindbarkeit und Gestaltung des Weges verbessern

Räumliche Ebene	Ausgangssituation	Handlungsbedarf
Hintere Friedrichstraße	„Himmelsleiter“ wenig genutzt	Auffindbarkeit und Gestaltung des Weges verbessern
Oranienstraße	Unsichere Fußverbindung durch den Oranienpark	Ausbau einer komfortablen und sicheren Rad- und Fußverbindung von der Spandauer Straße zum Häutebachweg
Verwaltungsstadt	Mangelnde Fuß- und Radwegeverbindungen	Querverbindungen schaffen, Fuß- und Radverkehr stärken

4.4. Stadtökologie, Stadtgrün und Freiraum

4.4.1. Allgemeine Entwicklungen und aktuelle Trends

In den Stadt- und Freiräumen spiegelt sich das öffentliche Leben der Bewohnenden wider. Grün- und Freiflächen sind Orte des Austausches und Treffens, der Kommunikation im Freien und der Kultur. Ihre Bedeutung als Visitenkarte für die Lebensqualität in einer Stadt nimmt daher stetig zu. Bei ihrer Gestaltung liegt die Herausforderung darin, unterschiedliche Vorstellungen verschiedener Nutzenden gleichzeitig an einem Ort zu realisieren

Der öffentliche Raum wird als Erweiterung des eigenen Gartens, Balkons und Wohnraums verstanden und ist besonders in urban geprägten Räumen häufig stark frequentiert. Durch die COVID-19-Pandemie und insbesondere in den Lockdown-Phasen hat sich der Nutzungsdruck auf die innerstädtischen Grünflächen zunehmend gesteigert. Viele Menschen waren durch das Wegbrechen der sozialen und kulturellen Angebote und die Beschränkung auf den eigenen Wohnraum auf die Freizeitangebote im öffentlichen Raum angewiesen. Insbesondere der Bedarf an Sportmöglichkeiten im Freien hat deutlich zugenommen. Hierbei wurde der Anspruch der Bürgerinnen und Bürger hinsichtlich der Ausstattung, der Aufenthaltsqualität, der fußläufigen Erreichbarkeit und der unterschiedlichen Nutzungsmöglichkeiten in den Fokus gerückt. Obwohl die Trends in den letzten Jahren bereits ablesbar waren, hat die Pandemie diese noch verstärkt und beschleunigt.

Besonders in den letzten Jahren sind die Ansprüche an die Ausstattung und Gestaltung von Freiräumen gestiegen. Dabei ist auch die Anpassbarkeit und Modularität der Freiräume an die unterschiedlichen



Abb. 45: Siegen zu Neuen Ufern - Treppenanlage Sieg

Nutzungsansprüche von Bedeutung. Insbesondere das gesteigerte Partizipationsbedürfnis der Bürgerinnen und Bürger ist bei der Gestaltung des öffentlichen Raumes sichtbar. Die Bevölkerung möchte ihren Lebensraum mitentwickeln und -gestalten.

Dabei rückt besonders die nachhaltige Gestaltung von öffentlichen Räumen mehr in den Fokus. Versiegelte, unattraktive Flächen sollen ökologisch aufgewertet und beispielsweise die Artenvielfalt im innerstädtischen Raum gesteigert werden. Auch das Bedürfnis der Bevölkerung zur Produktion von Lebensmitteln im innerstädtischen Raum, dem sog. „Urban Gardening“, ist in den letzten Jahren gestiegen und findet immer mehr Anklang.

Mit den gesteigerten Ansprüchen an die Ausstattung, die Gestaltung und dem Wunsch nach innerstädtischen Nutzpflanzen ist auch der Pflegeaufwand der Freiflächen aufeinander abzustimmen.

Der demografische Wandel wird auch in den Nutzungsstrukturen und -ansprüchen an die Freiraumgestaltung sichtbar, was sich auch in den Ansprüchen an die Ausstattung widerspiegelt. Zudem wachsen die Ansprüche an wohnungsnah, barrierefrei zu erreichende Grünflächen.

Vom Abstandsgrün zum Stadtteilpark. Städtische Freiräume werden immer mehr zu einem gleichberechtigten Part im urbanen Gefüge. Ein attraktiver und vielfältig nutzbarer Stadtraum dient gleichzeitig als Impulsgeber für eine qualitätsvolle Aufwertung der angrenzenden Räume. Hohe Freiraumqualitäten stellen nicht nur bei den Anwohnern einen entscheidenden Wertfaktor dar, sie wirken sich gewinnbringend bzw. renditesteigernd auf den Wert von Immobilien und das Image sowie den Umsatz von Geschäften, Restaurants und Hotels aus.⁸ Damit werden in immer

mehr Städten schlichte Rasen- und Brachflächen zwischen Gebäude zu gestalteten Freiräumen mit hoher Aufenthaltsqualität.

Vom Auto auf das Fahrrad. Die Dominanz des motorisierten Verkehrs wird auf Straßen und Plätzen erfolgreich immer mehr zurückgedrängt. „Shared Space“⁹ und andere Gestaltungsmodelle stärken die Gestaltungs-, Kommunikations- und Aufenthaltsqualität öffentlicher Freiräume. Plätze werden von einem breiten Publikum genutzt und müssen einem vielschichtigen Anforderungsspektrum genügen.

Von der Mauer zum Trittsteinbiotop. Neben dem reinen Freizeitwert und der Ästhetik in der Stadt werden urbanen Freiflächen immer mehr ökologische Aufgaben zugewiesen. Auch Themen wie Hochwasserschutz, Feinstaubbelastung, Klimaschutz und Klimafolgenanpassung in den Innenstädten kommt in der Stadtentwicklung eine tragende Rolle zu. Entsprechende Konzepte und Zielkataloge werden in vielen Kommunen erarbeitet bzw. umgesetzt.

4.4.2. Folgen für die Siegener Innenstadt

Auch in Siegen sind die beschriebenen, allgemeinen Trends im Hinblick auf die Grün- und Freiraumentwicklung erkennbar. An die öffentlichen Stadträume werden von unterschiedlichsten Gruppen von Nutzenden sehr vielfältige Anforderungen gestellt. Um diesen unterschiedlichen Bedürfnissen gerecht werden zu können und sie nicht zuletzt auch sinnvoll miteinander zu verbinden, sind konzeptionelle Überlegungen unabdingbar.

Neben der quantitativen und qualitativen Aufwertung der Grün- und Freiflächen spielen auch stadtoökologische Aspekte eine entscheidende Rolle.

⁹ Charakteristisch ist dabei das Fehlen von Verkehrszeichen, Signalanlagen und Fahrbahnmarkierungen und die Gleichberechtigung der Verkehrsteilnehmer, während unter anderem die Vorfahrtsregel weiterhin Gültigkeit besitzt.

Zudem ist es im Interesse der Stadt, private Initiativen zum „Urban Gardening“ und zur urbanen Lebensmittelproduktion zu unterstützen.

4.4.3. Handlungsbedarfe auf Quartiersebene

Bis heute sind zahlreiche Leitideen umgesetzt worden, die bereits zu einer städtebaulichen Qualitätssteigerung in der Unterstadt geführt haben. Es bedarf jedoch noch weiterer Maßnahmen, um zu einer gesamtstädtischen Lösung zu kommen, welche hinsichtlich der anstehenden Maßnahmen das Stadtbild wesentlich prägen können.

Nach wie vor wird in **allen Quartieren** die Bewältigung des Klimawandels in den nächsten Jahren ein zentraler Aufgabenbereich sein (s. Kapitel 4.1). Dies muss mit ganz verschiedenen Maßnahmenpaketen in den einzelnen Quartieren realisiert werden. Im aktuellen Grünflächenkonzept „Grün kommt an“ und Luftreinhalteplan sind alle notwendigen Projekte detailliert aufgeführt. Dazu zählen die Entsiegelung von Flächen, die naturnahe Wiederherstellung von Fluss- und Bachsohlen, aber auch die Förderung von heimischen Baumarten sowie der Erhalt von innerstädtischen Trittsteinbiotopen.

Durch die Umsetzung von „Siegen – Zu neuen Ufern“ in der Unterstadt gelang es, die Erlebbarkeit von Naturräumen und die Erholungsfunktion nachhaltig in der **Unterstadt** zu etablieren. Zudem konnte eine deutliche Steigerung der Aufenthaltsqualität und gleichzeitig eine Zunahme der Attraktivität als Wohn- und Einzelhandelsstandort erreicht werden.

Auch der Abriss des Gebäudekomplexes Herrengarten und die für 2023 geplante Neugestaltung einer urbanen Freifläche tragen zu einer gesteigerten Aufenthaltsqualität des Quartiers bei.



Abb. 46: Schlosspark Oberes Schloss




Abb. 47: Schlosspark Oberes Schloss

In den letzten Jahren konnten durch das Projekt „Rund um den Sieberg“ viele wichtige Prozesse in der **Oberstadt** angestoßen werden. Die Sanierung und Erweiterung des Schlossparks hat die Grün- und Freifächensituation im Quartier erheblich verbessert. Bereits im ersten Jahr nach der Fertigstellung sind die positiven Effekte auf das Stadtleben sichtbar. Der ohnehin starke Nutzungsdruck des Parks konnte so entzerrt und mit dem Abenteuerspielplatz eine wichtige und dringend benötigte Aufenthaltsfläche für Kinder unterschiedlicher Altersgruppen geschaffen werden.

Als herausragendes, aber bislang völlig von der Bevölkerung unbeachtetes Kleinod, ist der renaturierte Gewässerlauf der Sieg mit der naturnahen Gestaltung der Uferabschnitte in der **Verwaltungsstadt** zu nennen. Versteckt hinter dem Amtsgericht ist die Sieg westlich und östlich der Berliner Straße auf einem bislang kurzen Streckenabschnitt durch einen Fußweg erreichbar und damit erlebbar. Durch die Anlage eines Fußweges hinter dem Spielplatz der Kindertagesstätte am Kirchweg (hierfür Rückverlegung der Spielfläche notwendig) ist der Lückenschluss bis zum Hammerhütter Weg und damit bis ins Herz der Innenstadt wünschenswert. Darüber hinaus sind in dem Quartier weitere Grün-/Freiflächenstrukturen vorhanden, die sich jedoch auf privaten Grundstücken befinden und daher nicht für eine öffentliche Nutzung zur Verfügung stehen.

Als eine Maßnahme aus dem Rahmenplan Siegen-Mitte wurde im Quartier **Oranienstraße** 1994 die Grünfläche und der Museumsgarten Oranienstraße angelegt. Diese Fläche ist jedoch nur zu den Öffnungszeiten des Ausstellungsforums Haus Oranienstraße durch das Gebäude zugänglich. Diese eingeschränkte Nutzbarkeit einer der wenigen Zugänge zur Weiß sollte geöffnet werden. Insbesondere in diesem Zusammenhang sollten die Potenziale der Universitätsansiedlung genutzt werden. Bei der sehr zentral gelegenen Erholungsfläche auf dem „Weiß-Flickschen Grundstück“ (künftig: Oranienpark) handelt es sich um ein parkähnlich gestaltetes Grundstück mit

großzügigen Rasenflächen und vielen alten Bäumen. Trotzdem wird dieser Bereich von großen Teilen der Bevölkerung gemieden. Das subjektive Sicherheitsempfinden könnte jedoch durch gestalterische Maßnahmen deutlich verbessert werden. Hier kann eine Aufenthaltsqualität geschaffen werden, die Interesse und Aufmerksamkeit erweckt und nicht zuletzt zu einer Akzeptanz der Grünanlage bei der Bevölkerung führt.

Für das Quartier **Lohgraben** sollte aus stadtoökologischer Sicht auf eine Vergrößerung des Anteils unversiegelter Bodenflächen hingewirkt werden. Im Grünflächenkonzept wird in den zu durchgrünenden Bereichen eine Aufwertung durch einzelne Baumstandorte. Das frühere Gewerbegebiet „Am Lohgraben“ ist überwiegend mit neuen Nutzungen wie Schule, Kita, Studierendenwohnen bebaut. Im Rahmen der Neubebauungen sind neue Freiräume geschaffen, Bäume gepflanzt worden und auch der Flusslauf der Weiß wurde aufgewertet. Durch neue Grün-/Freiflächen, Baumscheiben und die Auflockerung der Bebauung wurde eine Verbesserung der kleinklimatischen Verhältnisse erreicht. Darüber hinaus wird eine Senkung der Schadstoffbelastung in der Frankfurter Straße durch verkehrsreduzierende und -lenkende Maßnahmen angestrebt.

Für das Quartier **Vordere Friedrichstraße** führte die Verbreiterung des Bürgersteiges im Bereich der Sandstraße in Kombination mit der Anpflanzung von Bäumen sowie die Umgestaltung des „Kölner Tors“ zu einer erheblichen Attraktivitätssteigerung der fußläufigen Wegebeziehungen. Vor dem Hintergrund des Umzugs der Universität ist besonders in diesem Quartier die Gestaltung der öffentlichen Räume im Fokus der zukünftigen Stadtentwicklung.

Durch die Öffnung des städtischen Brachgrundstückes am Effertsufer wurde der Zugang zum Uferbereich der Sieg im Quartier **Hammerhütte** ermöglicht. Die Fläche wird als Quartierstreffpunkt und für „Urban Gardening“ genutzt. Dennoch fehlt eine durchgängige Wegeverbindung entlang des Flusslaufes.

Im Quartier **Eintracht** sollten die Grünflächen rund um die Siegerlandhalle ihrer Bedeutung nach angemessen aufgewertet werden.

Im Quartier **Berufsschulzentrum** sollte der hochwertig gestaltete Grünzug an der Freudenberger Straße in einigen Teilbereichen ergänzt werden.

4.4.4. Tabellarische Auflistung der Handlungsbedarfe

Räumliche Ebene	Ausgangssituation	Handlungsbedarf
Unterstadt	Verpesserungspotenzial der Aufenthaltsqualität der Plätze	Möblierung und Gestaltung des öffentlichen Raumes aufwerten
Oberstadt	Bei vorhandenen Plätzen tlw. zu geringe Gewichtung der Aufenthaltsqualität	Aufenthaltsqualität steigern
	Vorhandene Grünflächen aufwerten	Bepflanzung und Ausstattung überarbeiten, Modernisierung, ggf. Pflegeintervalle verkürzen
Verwaltungsstadt	Viele Naturstein- und Trockenmauern	Erhaltung der Mauerbiotope
	Zugang zur Sieglückenhaft und versteckt gelegen	Durchgängige Wegeverbindungen herstellen und öffentlich bewerben
	Mangende Wegeverbindungen, die eine Durchquerung und Abkürzung ermöglichen	Schaffung neuer und Qualifizierung bestehender Wegeverbindungen.

Räumliche Ebene	Ausgangssituation	Handlungsbedarf
	Keine Grünflächen vorhanden	Flächenpotenziale auf diesen Aspekt hin mitbetrachten
Oranienstraße	Kein Zugang zur Weiß möglich	Wegeverbindungen herstellen
	Flächenpotenzial des Oranienparks stark untergenutzt	Grünfläche gestalterisch aufwerten, Akzeptanz der vorhandenen Grünfläche erhöhen
Lohgraben	Kein Zugang zur Weiß möglich	Wegeverbindungen herstellen
	Durch Kfz-Verkehr verursachte hohe Luftschadstoffbelastung (v.a. Stickstoffdioxid) in der Frankfurter Straße	Senkung der Luftschadstoffbelastung in der Frankfurter Straße
Hain	Wegeverbindung zur Oberstadt versteckt gelegen	Wegeverbindung öffentlicher machen, ggf. ergänzen
Vordere Friedrichstraße	Keine Aufenthaltsqualität für Fußgänger	Aufenthaltsqualität verbessern
Hintere Friedrichstraße	Siegberghang ohne Aufenthaltsqualität	Aufwertung und Neuanlage von Wegverbindungen
Heeserstraße	Keine Aufenthaltsqualität für Fußgänger	Aufenthaltsqualität verbessern
Hammerhütte	Kaum Zugangsmöglichkeiten zur Sieg	Zugang zur Sieg öffnen, Wegeverbindungen entlang der Sieg herstellen
	Grünfläche verbesserungswürdig	Aufwertung der Grünfläche

Räumliche Ebene	Ausgangssituation	Handlungsbedarf
Eintracht	Grünfläche im Bereich der Siegerlandhalle untergenutzt	Aufwertung der Grünfläche
Quartiersübergreifender Handlungsbedarf	Vorhandene Fußwegeverbindungen sind oftmals nur Ortskundigen bekannt	Bessere Wegweisung
	Unzureichendes Fußwegenetz	Lückenschluss, Schaffung eines geschlossenen Fußwegesystems
	Verluste an Straßenbegleitgrün durch Aus- und Umbau von Straßenräumen in den letzten Jahrzehnten	Erhalt von Grünstrukturen in den Quartieren (Straßenbegleitgrün, öffentliche Grünflächen, größere private Gartenkomplexe mit Gehölzbewuchs) als Trittsteinbiotope zur Stützung des Biotopverbundes
		Erhöhung der Durchgrünung durch Pflanzung von Straßenbäumen in Bereichen ohne Restriktionen durch vorhandene Ver- und Entsorgungsleitungen
	Eingeengte Standorte für Straßenbäume	Verbesserung der Standortbedingungen für vorhandene Straßenbäume v.a. durch Vergrößerung der Baumscheiben

Räumliche Ebene	Ausgangssituation	Handlungsbedarf
		Rückbau von Straßenquerschnitten zugunsten straßenbegleitender Bepflanzung
	Hoher Versiegelungsgrad des Bodens durch zahlreiche Neu- und Erweiterungsbauten	Erhöhung des Anteils an Dachbegrünungen bei Neubauten oder anstehenden Sanierungen privater und öffentlichen Dachflächen Das Schwammstadtprinzip sollte bei Neubaugebieten und größeren städtischen Baumaßnahmen berücksichtigt werden
	Unzureichende Verfügbarkeit von nicht vereinsgebundenen Sportflächen	Umsetzung verschiedener Sportflächen im öffentlichen Raum
	Mangelnde Verfügbarkeit von Trinkwasserbrunnen im öffentlichen Raum	Bei neuen Projekten strategisch an wichtigen Stellen die Installation von Trinkwasserbrunnen prüfen

4.5. Wohnen

4.5.1. Allgemeine Entwicklungen und aktuelle Trends

Die Wohnfunktion in der Innenstadt stellt im Zusammenhang der verschiedenen Nutzungsfunktionen eine wichtige, stabilisierende Stütze dar, da sie außerhalb von Ladenöffnungszeiten für Belegung sorgt. Gleichzeitig ist verfügbarer, innovativer Wohnraum ein wesentlicher Standortvorteil, für die ansässigen Unternehmen, um Mitarbeiterinnen und Mitarbeiter:innen für den Standort Siegen gewinnen und längerfristig binden zu können. Die Wohnfunktion ist des Weiteren eine Grundlage für die innerstädtische Nahversorgung, sie sorgt für ein individuelles Erscheinungsbild und kann zu einer Identifizierung der Bewohnerschaft mit ihrem Wohnstandort führen. Herausforderungen in der Innenstadt ergeben sich aus den im Vergleich zu peripheren Stadt- oder Ortsteilen oftmals höheren Miet- und Immobilienpreisen, der begrenzten Anzahl an Parkplatzflächen sowie durch Konflikte mit anderen Nutzungen (z. B. Gastronomie und Events).

Von der Dezentralisierung zur Konzentration. (s. Kapitel 4.2, Stadtstruktur) In der zweiten Hälfte des 20. Jahrhunderts nahmen die Wohn- und Gewerbegebiete in den Stadtrandzonen erheblich zu. Die Zahl der reinen Einfamilienhausgebiete wuchs rasch. Heute geht der Trend wieder in Richtung einer Funktionsmischung und zur Stadt der kurzen Wege. Die Vorteile von Innenstadtlagen sind für viele Nutzende deutlich interessanter als abgeschiedene, ruhige Wohnquartiere. Die Rückkehr in die Innenstadt wird durch den demografischen Wandel, die veränderte Erwerbsbiografie und die Differenzierung der Gesellschaft zusätzlich forciert.

Verstärkt wird dieser Trend durch das gesetzgebende Eingreifen der letzten Jahre, indem Kommunen die Möglichkeit zur Hebung innerstädtischer



Abb. 48: Blick Richtung Schlosspark

Nachverdichtungspotenziale für die Schaffung von Wohnraum eröffnet wurde.¹⁰

Von Studierenden-WG/preisgebundener Wohnung zur sanierten Penthouse-Wohnung. Auch aufgrund der starken Reurbanisierung in deutschen Großstädten werden Wohnungen in den Innenstadtlagen stetig teurer, dies betrifft sowohl Miet- als auch Eigentumswohnungen. Zwei Folgen werden zwangsläufig ausgelöst: Die Sanierungs-, Umbau- und Neubautätigkeiten in den Stadtzentren werden beflügelt und das private Investitionsvolumen erhöht sich deutlich. Doch gleichzeitig wird durch die steigenden Mieten/Preise ein Prozess der Gentrifizierung (sozioökonomischen Strukturwandel - Verdrängung von einzelnen Bevölkerungsgruppen) ausgelöst. Es

¹⁰ u. a. Gesetz zur Umsetzung der Richtlinie 2014/52/EU im Städtebaurecht und zur Stärkung des neuen Zusammenlebens in der Stadt vom 04.05.2017 - BGBl. I 2017, Nr. 25 ausgegeben am 12.05.2017, S. 1057 sowie Gesetz zur Mobilisierung von Bauland (Baulandmobilisierungsgesetz) vom 14. Juni 2021 - BGBl. I 2021, Nr. 33, ausgegeben am 22.06.2021, S. 1802

drängen häufig gut verdienende Paare ohne Kinder in die beliebten Wohnlagen, während Studierende und alleinerziehende Elternteile in günstigere Quartiere ausweichen müssen. Dieser Trend wird sich in den nächsten Jahren vermutlich weiter verstärken, da immer mehr öffentlich geförderte Wohnungen aus der Preisbindung herausfallen und nach ihrer Sanierung zukünftig oftmals zu höheren Mieten angeboten werden. Zudem sorgen seit Jahren steigende Baukosten (auch aufgrund aktueller Klimaschutzanforderungen) und das endliche und daher teure Grundstücksangebot dafür, dass preiswerter Wohnraum kaum noch errichtet wird.

Individualisierung der Wohnformen. Der Trend zur Individualisierung von Wohnraum nimmt stetig zu. Die Zahl der Haushalte steigt und die durchschnittliche Wohnfläche pro Kopf nimmt zu. Lage, Zuschnitt und Erschließung von Wohnungen dürfen heute gerne besonders ausgefallen sein. Das Angebot an

Tiny-Houses, Mikrowohnungen und Service-Apartments steigt vor allem in den wachsenden Metropolen. Auch wenn sich die Mehrzahl der Haushalte eher mittlere und große Wohnungen wünscht, sind die Angebote insbesondere für das Wohnen auf Zeit äußerst attraktiv. Zielgruppen sind vor allem junge, kommunikative Haushalte aber auch Pendelnde, die eine Zweit- oder Nebenwohnung suchen sowie Kapitalanlegende. Aber auch spezielle Bedürfnisse und Interessen finden zunehmend Berücksichtigung beim Wohnungsbau. Dabei reicht die Spanne von Kleinsthäusern über das barrierefreie Wohnen bis zum Mehrgenerationenwohnen.

Vom anlogon Wohnen zum Smart-Living. Die Digitalisierung öffnet neue Welten für das Bauen und Wohnen der Zukunft. Grundsätzlich ist es heute bereits möglich, (nahezu) alles, was in Haus oder Wohnung elektrifiziert ist, in ein Smart-Living-System einzubinden. Insbesondere kommunikative, häusliche und anspruchsvolle Haushalte sind offen für die Vielzahl neuer Leistungen. Immer mehr digitale Informationen zum Bestand, zur Nachbarschaft und zu den Wohnwünschen der Mietenden stehen zukünftig zur Verfügung und helfen, Wohnung und Mietende gut aufeinander abzustimmen.¹¹ Auch für das Wohnen im Alter wird die Digitalisierung eine Hilfe sein, um möglichst lange in den eigenen vier Wänden wohnen zu können.

Zwischennutzung und Co-Housing. Der Anteil an Mietwohnungen in Deutschland ist im Vergleich zu anderen EU-Staaten traditionell hoch und liegt auch am Engagement des Staates im öffentlich geförderten Wohnungsbau. Laut einer Studie des Bundesverbandes deutscher Wohnungs- und Immobilienunternehmen e.V. (GdW) weist die weitere Ausdifferenzierung der Wohnkonzepte auf eine steigende Relevanz von flexiblen Wohnformen hin. Ebenso werden eine

steigende Nachfrage nach gemeinschaftlichem Wohnen und der Wunsch nach Mitgestaltung erwartet. In den nächsten Jahren steigen daher die Anforderungen an die Wohnungsunternehmen, zwischen Miete und Eigentum Rahmenbedingungen zu schaffen, die flexible Nutzungskonzepte und Gemeinschaftsleben ermöglichen.

Wohnen zu Pandemiezeiten. Selten haben die Deutschen so viel Zeit in den eigenen vier Wänden verbringen müssen wie in den letzten beiden Jahren im Zuge der COVID-19-Pandemie. Aufgrund der Kontaktbeschränkungen und dem daraus resultierenden Homeschooling und Homeoffice wurde die Wohnung oder das Haus zum Mittelpunkt nahezu aller Aktivitäten für die Haushaltsangehörigen. Es ist anzunehmen, dass Menschen mit größerer Wohnfläche pro Kopf und eigenem Garten oder Balkon diese Situation besser bewältigen konnten. Inwieweit die zuvor beschriebenen Trends durch die Auswirkungen der Pandemie nachhaltig beeinflusst und verändert werden, bleibt abzuwarten. Gleichwohl kommt der direkten Umfeldgestaltung im Quartier zukünftig eine noch größere Bedeutung zu, um „Räume“ außerhalb der eigenen vier Wände zum Ausgleich zu schaffen.

Klimaanpassung. Die größte Herausforderung unserer Zeit erfordert enorme Anstrengungen und tiefgreifende Veränderungen in allen Lebensbereichen. Das Wohnen hat einerseits erheblichen Anteil an der Emission klimaschädlicher Substanzen, andererseits verbrauchen Bau und Sanierung von Gebäuden große Mengen an Ressourcen. Eine intelligente Planung von Neubau und Bestandserhaltung auch in der Innenstadt ist neben Maßnahmen zur Entsiegelung von Flächen oder zur Förderung der Verdunstung zur Minderung des urbanen Wärmeinseleffekts die Voraussetzung zur Schaffung nachhaltiger, lebenswerter Quartiere. Beispielsweise sind Grünflächen oder eine Dach- und Fassadenbegrünung in unmittelbarer Wohnungsnähe von enormer Bedeutung für das Mikroklima und das Wohlbefinden der Menschen.

4.5.2. Folgen für die Siegener Innenstadt

Seit dem Jahr 2018 befragt die Universitätsstadt Siegen jährlich die Aktiven des Wohnungsmarktes zur Ihrer Einschätzung der aktuellen Situation und publiziert die Ergebnisse in einem Wohnungsmarktbarometer. Aktuell zeigt sich, dass in Siegen weiterhin ein hoher Bedarf in verschiedenen Marktsegmenten besteht, der sich in angespannten Marktlagen vor allem im Bereich der normalpreisigen freifinanzierten und der öffentlich geförderten Mietwohnungen zeigt. Für die Stadt leitet sich hieraus die Herausforderung ab, auch weiterhin den Neubau von bedarfsgerechtem Wohnraum zu fördern, etwa durch die Bereitstellung von Grundstücken, der Realisierung neuer Wohngebiete oder auch durch Förderung von Nachverdichtung im innerstädtischen Bereich.

Der Wohnungsmarkt der Siegener Innenstadt erfährt seit mehreren Jahren einen deutlichen Bedeutungsgewinn. Der bereits in der IHaKo-Fortschreibung 2015 festgestellte große Nachfragedruck bei den Wohnangeboten in den Innenstadtquartieren ist weiterhin festzustellen. Zudem ist der Neubau geförderter Wohnungen in den letzten Jahren ins Stocken geraten und kann den Wegfall von Wohnungen aus der Preisbindung nicht kompensieren. Die bestehende Nachfrage der verschiedensten Interessentengruppen kann nicht umfassend befriedigt werden, Leerstand von Wohnraum besteht daher in den innerstädtischen Quartieren kaum. Diese beschriebene Situation beruht auf einer Nachfrage, die von unterschiedlichen Gruppen ausgelöst wird. So sind die Innenstadtquartiere nicht nur für einkommensschwächere Haushalte interessant, die die Nähe zur Versorgungsinfrastruktur schätzen, weil sie auf einen (zusätzlichen) PKW verzichten können, sondern auch für kaufkraftstärkere, urban orientierte Gruppen, die auch das gastronomische und freizeitorientierte Angebot nutzen.

In den letzten Jahren wurde in der Siegener Innenstadt durch viele Bauprojekte Wohnraum errichtet,

¹¹ Bundesverband deutscher Wohnungs- und Immobilienunternehmen e.V. - GdW Branchenbericht 7 - Wohntrends 2035, Zusammenfassung - Erstellt von: ANALYSE & KONZEPTE GmbH, Hamburg und InWIS - Institut für Wohnungswesen, Immobilienwirtschaft, Stadt- und Regionalentwicklung GmbH, Bochum, 2018



Abb. 49: Fachwerkhaus in Siegener Altstadt

der aber zumeist nicht das Segment der Geringverdienenden bedient. Oftmals handelt es sich um höherpreisige Eigentumsobjekte, auch neue Wohnkonzepte wie z. B. Boardinghouse-Konzepte werden zunehmend angeboten. Durch die anstehenden Entwicklungen wird der Wohnungsdruck in der Siegener Innenstadt weiter ansteigen.

4.5.3. Handlungsbedarfe auf Quartiersebene

Die Quartiere der Innenstadt und des erweiterten Innenstadtbereiches weisen sehr unterschiedliche Wohnqualitäten und einen differenzierten Grad an Wohnnutzung auf. Zu den Quartieren mit einer überwiegenden Wohnnutzung gehören die Quartiere **Oberstadt**, **Hammerhütte**, und **Hain**. In der **Verwaltungs-** und **Unterstadt** findet vergleichsweise wenig Wohnnutzung statt, wenngleich auch hier eine Nachfrage nach urbanem Wohnen erwartet werden

kann, sobald entsprechende Angebote unterbreitet werden. Die übrigen Quartiere sind durch eine mehr oder weniger ausgeprägte Nutzungsmischung gekennzeichnet.

Grundsätzlich sind die im Folgenden beschriebenen Handlungsbedarfe für alle Quartiere gleichermaßen zu sehen, um neben dem Ziel der Funktionsmischung auch dem Ziel eines gemischten und vielfältigen Quartiers gerecht zu werden.

Es ist davon auszugehen, dass drei wesentliche Entwicklungen die Herausforderungen für die innerstädtischen Wohnquartiere zukünftig bestimmen werden:

- Modernisierung und Instandsetzung des vorhandenen Immobilienbestands
- Bedarfsgerechte Wohnraumversorgung
- Studentisches Leben in der Innenstadt

Ein wesentlicher Handlungsbedarf der nächsten Jahre wird die Modernisierung und Instandsetzung der bestehenden Wohnungen sein. Ein Großteil der Bestandsimmobilien in der Innenstadt weist schon heute Modernisierungsbedarf auf. Dieser umfasst zum einen übliche Arbeiten aufgrund des Gebäudealters, aber auch spezielle energetische Bedarfe sowie neue Anforderungen an Ausstattungsmerkmale (u. a. Freisitze) und Grundrisse, Barrierearmut sowie energetische Ertüchtigungen. Aufgrund der großen Nachfrage besteht bei den Eigentümern jedoch aktuell kein Handlungsdruck zur Modernisierung. Die qualitative Weiterentwicklung des Wohnstandortes ist daher schwierig umzusetzen, da bei sehr guter Nachfrage ein Handlungserfordernis fehlt.

Kontrovers stellt sich die Situation am Wohnungsmarkt im Generationenvergleich dar. Junge Nachfragende können nur auf vereinzelte Wohnangebote im Quartier zurückgreifen. Es fehlt v. a. an kleineren, preiswerten Wohneinheiten, ebenso wie an WG-geeigneten Angeboten. Um vermehrt junge

Nachfragende anzusprechen, müssen neue Strategien verfolgt werden: es müssen entsprechende Wohnangebote und Kristallisationspunkte im Quartier geschaffen werden („urban lifestyle“), die bei jungen Nachfragenden beliebt sind.

Mit der Umsetzung des Campus Unteres Schloss hat sich die Nachfrage nach diesen Wohnangeboten bereits erhöht. Rund 4.000 Studierende haben im Wintersemester 2014/15 im Quartier **Oberstadt** ihr Studium aufgenommen, im Jahr 2020 wurde zudem das neue Hörsaalgebäude sowie 2021 die neue Mensa in Betrieb genommen. Es ist davon auszugehen, dass die Nachfrage nach Studierendenwohnungen in den nächsten Jahren durch das Projekt „Siegen.Wissen verbindet“ weiter steigen wird. Durch den Umzug der Fakultäten I und II werden knapp 8.000 weitere Studierende und etwa 1.000 Bedienstete in den Innenstadtkartieren **Vordere Friedrichstraße**, **Oranienstraße** und **Lohgraben** studieren und arbeiten.

Auch wenn bei weitem nicht all diese Menschen innerstädtischen Wohnraum suchen werden, muss im Sinne einer Stadt der kurzen Wege das Ziel sein, Wohnen und Arbeiten/Studieren möglichst ohne weite Wege zu ermöglichen. Daher müssen für diese Zielgruppe weitere Wohnangebote geschaffen werden, um die steigende Nachfrage zu bedienen. Hierzu sollten Eigentümerinnen und Eigentümer sensibilisiert werden, Wohnungen auch an junge Nachfragende zu vermieten. In den letzten Jahren wurde in der Innenstadt bereits neuer Wohnraum für Studierende geschaffen, wie beispielsweise Am **Lohgraben** oder in der **Hinteren Friedrichstraße**. Weitere Projekte befinden sich aktuell in der Umsetzung (**Hammerhütte**) und werden preiswerten und campusnahen Wohnraum für Studierende in der Siegener Innenstadt schaffen.

Anders stellt sich die Situation für ältere Menschen dar. Es besteht Bedarf, auch für diese Zielgruppe bedarfsgerechte Angebote zu schaffen, die generationengerecht sind und damit allen Wohnungssuchenden einen Mehrwert bieten.

Die Universitätsstadt Siegen hat Ende 2020/Anfang 2021 eine Befragung der Bürgerinnen und Bürger zum Thema Wohnen im Alter durchgeführt.¹² Auch, wenn es sich aufgrund des Umfangs der Umfrage nur um eine vergleichsweise kleine Zahl von Teilnehmenden handelt, lassen sich aus den gewonnenen Erkenntnissen doch Empfehlungen für die handelnden Akteure am Siegener Wohnungsmarkt ableiten. Der Großteil der befragten Siegenerinnen und Siegener möchte auch im Alter zu einem überwiegenden Teil selbstbestimmt in der vertrauten Wohnung und Umgebung leben. Oft sind hierzu bauliche Maßnahmen erforderlich, um Barrieren zu reduzieren. Als sehr wichtig sind in diesem Zusammenhang unterstützende Initiativen von privater und öffentlicher Seite anzusehen, die es zu erhalten und auszubauen gilt, um Seniorinnen und Senioren einen langen Verbleib in den eigenen vier Wänden zu ermöglichen.

Unterstützende Dienstleistungen werden ebenfalls von vielen Menschen als Möglichkeit angesehen, an ihrem Wohnort und in ihrer Wohnung zu verbleiben. Die bestehenden Serviceleistungen werden in den nächsten Jahren sicherlich noch deutlich ausgebaut werden können und müssen. Es gibt allerdings auch eine nicht unerhebliche Anzahl an Personen, die noch im Laufe der nächsten Jahre umziehen möchten. Da sowohl an den Wohnort als auch an die Wohnung unterschiedliche Anforderungen gestellt werden, sollte bedarfsgerechter (= barrierearmer) Wohnraum nicht nur in bevölkerungsstarken Stadtteilen wie Siegen-Mitte und Weidenau geschaffen werden, sondern auch in den eher ländlicheren Stadtteilen.

Eine weitere Herausforderung ist das Fehlen von Wohnraum vor allem im preisgünstigen Segment. Wohnungen, die mit öffentlichen Fördermitteln errichtet wurden und für die die Stadt das Belegungsrecht hat, fallen zunehmend aus der Preisbindung und können (ggf. saniert) zu höheren Preisen vermietet werden. Dies betrifft bis zum Jahr 2035 stadtweit etwa

¹² www.siegen.de/leben-in-siegen/bauen-und-wohnen/wohnungsmarktbeobachtung/wohnen-im-alter-ergebnisbericht-zur-bevoelkerungsbefragung-202021/



Abb. 50: Neubau Mehrfamilienhaus

1.800 Wohnungen. Die Schaffung neuen, preiswerten Wohnraums für verschiedenste Zielgruppen ist daher dringend erforderlich.

Zur Weiterentwicklung des Wohnstandortes Innenstadt sollte zukünftig gezielt an der Ausweitung der Wohnangebote in allen Quartieren gearbeitet werden. Es gilt, die wenigen Entwicklungsflächen, die im Innenstadtbereich bestehen, nachfrageorientiert zu entwickeln und mit den Eigentümern regelmäßig über die Entwicklung zu sprechen sowie die Möglichkeiten in der Erweiterung der Wohnflächen im Bestand z. B. durch Ausbau von Dachgeschossen, Geschossaufstockung oder Anbau zu nutzen. Diese Maßnahmen können jedoch nur unter Berücksichtigung der örtlichen Rahmenbedingungen (Planungsrecht, Gestaltungssatzung) umgesetzt werden.

Insgesamt bedeutet das, dass durch Verwaltung und Wohnungswirtschaft große Anstrengungen unternommen werden müssen, um vorhandenen Wohnraum (energetisch) zu modernisieren, bedarfsgerecht neuen Wohnraum durch Neubau, Umbau und Nachverdichtung zu schaffen und gleichzeitig den

Anforderungen an eine resiliente Stadt gerecht zu werden. Hinzu kommen begleitende Maßnahmen in den Quartieren wie Wohnumfeldverbesserungen, Innenhofentsiegelung, Innenhofbegrünung, Fassadenbegrünung und die Qualifizierung der umliegenden öffentlichen Freiflächen.

4.5.4. Tabellarische Auflistung der Handlungsbedarfe

Räumliche Ebene	Ausgangssituation	Handlungsbedarf
Erweiterter Innenstadtbereich (gesamt)	Die Nachfrage nach Wohnraum steigt	Bereitstellung zusätzlicher Wohnflächen mit Spezialisierung für folgende Nachfragegruppen: Ältere Menschen, Studierende, Experimentierfreudige, kinderlose Paare, Singles Familien. Zudem Ausweitung von öffentlich gefördertem Wohnungsbau.
Unterstadt	Zunehmende funktionale Segregation	Stärkung der vorhandenen Wohnnutzung Schaffung zusätzlichen Wohnraums
Oberstadt	Wachsende Nachfrage nach Wohnraum	Schaffung zusätzlichen Wohnraums
	Unattraktives Wohnumfeld an der Hinterstraße, Siebergstraße und Lämmergasse	Aufwertung des Wohnumfeldes
Verwaltungsstadt	Ungeordnete Situation am Kirchweg	Qualifizierung des privaten Gebäudebestandes, Aufwertung des Wohnumfeldes

Räumliche Ebene	Ausgangssituation	Handlungsbedarf
	Baulücken/untergenutzte Bereiche	Städtebaulich verträgliche Nachverdichtung und Qualifizierung untergenutzter Bereiche
	Prägende Bausubstanz	Stadtbildprägende Bausubstanz identifizieren und erhalten
Oranienstraße	Unattraktives Wohnumfeld am Häutebachweg	Aufwertung des Wohnumfeldes
Vordere Friedrichstraße	Flächenpotenziale ungenutzt	Baulücken schließen, Nachverdichtung im Blockinnenbereich
Hintere Friedrichstraße	Wohnumfeldverbesserungen nur partiell	Aufwertung des Wohnumfeldes in fehlenden Bereichen
Heeserstraße	Teilweise sanierungsbedürftiger Gebäudebestand	Qualifizierung des Gebäudebestandes
Berufszentrum	Unattraktiver Straßenraum Am Stadtwald	Aufwertung des Straßenraumes
	Sanierungsbedürftiger Gebäudebestand	Qualifizierung des Gebäudebestandes
Hammerhütte	Unattraktives Wohnumfeld	Aufwertung des Wohnumfeldes
	Kein Quartierstreffpunkt	Schaffung eines Quartiersplatzes
Eintracht	Sanierungsbedürftiger Gebäudebestand an der Leimbachstraße, Ecke Koblenzer Straße	Qualifizierung des Gebäudebestandes

4.6. Einzelhandel, Gewerbe, Dienstleistungen

4.6.1. Allgemeine Entwicklungen und aktuelle Trends

Das Verhalten der Konsumierenden zeigt die zunehmende Relevanz von nachhaltigen Angeboten im Einzelhandel bei Lebensmitteln und Bekleidung (Konsummonitor Nachhaltigkeit HDE). Der Anteil der Menschen mit einem bewussten Konsum- und Kaufverhalten steigt mit hoher Geschwindigkeit. Forciert wird der Trend durch die COVID-19-Pandemie und die dadurch ausgelösten Verhaltensänderungen der Bevölkerung.

Es ist zu erwarten, dass künftig Fragen der nachhaltigen Produktion auch im Modehandel eine zunehmend wichtigere Rolle spielen. Insbesondere die jüngere Zielgruppe diskutiert Themen wie Konsumverweigerung, Second-Hand und Re-Commerce Modelle. Diese Entwicklungen zeichnen eine Abkehr vom bisherigen Trend zum Kauf von billiger „Fast Fashion“ und einen grundlegenden Wandel bei der Einstellung vieler Konsumierenden hin zu mehr Nachhaltigkeit.

Geschäfte sind mehr als nur Handelsplätze. Für viele Menschen sind damit Emotionen und Inspirationen verbunden. Dazu gehören durchaus auch Pop-up-Stores und stylische, junge Konzepte. Wichtig für die Zukunft ist die Verzahnung der Kanäle, Angebote müssen stationär und online sichtbar sein. Konsumierenden schätzen bewährte individuelle Dienstleistungen, wie die persönliche Beratung, Änderungsservice, aber auch Tugenden wie Stöbern und Erleben. Dennoch verändert der Onlinehandel die Einkaufsgewohnheiten der Konsumierenden nachhaltig.

So wollen diese bei ihren Einkäufen beispielsweise problemlos zwischen On- und Offlinekanälen



Abb. 51: Bahnhofstraße Blick Richtung Bahnhof/ZOB

wechseln können, Onlinepreisvergleiche einholen und Produktbewertungen einsehen. In diesem Umfeld wird es für Händlerinnen und Händler immer wichtiger, die Konsumenten in ihren vielfältigen (digitalen) Bewegungsräumen abzuholen und dabei alle Möglichkeiten auszuschöpfen, die etwa der Multi-Channel-Handel und die Künstliche Intelligenz bieten.

Für die Zukunftssicherung der Handelsbetriebe kommt dem Themenfeld „Kundenverständnis, Kundenbeziehung und Kundenbindung“ eine sehr wichtige Bedeutung zu. Die Branche muss ihre Kernkompetenzen stärken, Einkaufserlebnis und Einkaufsbequemlichkeit verbessern, digitale Services implementieren und die Onlinepräsenz erhöhen.

Angetrieben durch die Digitalisierung durchläuft der Einzelhandel seit einigen Jahren einen Strukturwandel. Das stationäre Geschäft löst sich zunehmend aus seiner lokalen Umgebung, der Onlinehandel ist

ein Wachstumstreiber des Einzelhandels. Die Möglichkeiten neuer digitaler Lösungen können den Handel beleben, stellen jedoch viele Händlerinnen und Händler vor Herausforderungen. Durch den Onlinehandel verstärkt sich der Kampf um die Kundschaft, indem nicht nur die bekannten Marktbeteiligten eine Konkurrenz darstellen, sondern auch neue Marktteilnehmende und branchenfremde Unternehmen auf das Parkett treten. Die Pandemie hat den Strukturwandel im stationären Einzelhandel bundesweit stark beschleunigt. Während einerseits die Digitalisierung einen erheblichen Sprung gemacht hat und auch der Handel davon profitiert, sind punktuell neue Leerstände sichtbar.

Handlungsdruck, Beratungsbedarf, pandemiebedingte Auswirkungen und die durch den Krieg in der Ukraine entstandene Konsumzurückhaltung stellen einen Kraftakt für viele Akteure dar.



Abb. 52: Oberstadt - Kölner Straße



Abb. 53: Richtung Oberstadt - Kölner Straße

Die äußeren, nicht beeinflussbaren Umstände, wie die lange Lockdown-Phase, haben zum Teil auch die Bereinigung des Filialnetzes einiger Unternehmen zeitlich forciert. Viele Händlerinnen und Händler waren Existenzängsten ausgesetzt und mussten flexibel auf regelmäßig neue Verordnungen reagieren. Dennoch wurde im Handel und in der Gastronomie optimistisch an mutigen, kreativen und innovativen Ideen gearbeitet, um weiterhin für die Kunden da zu sein und das Geschäft fortzuführen. Maßnahmen der Digitalisierung, wie z. B. die Verbesserungen in der Online-Sichtbarkeit, durch Online-Shops, Lieferservices, Videochat-Beratungen o. ä. wurden umgesetzt. Beschleunigt durch die Pandemie haben sich die Unternehmen verstärkt mit der Digitalisierung befasst und interessante Konzepte entwickelt. Mittels individueller Homepage, Social Media oder Künstlicher Intelligenz wurden viele neue Ansätze umgesetzt. Auch Liefer- und Abholservices im Handel wurden implementiert und mitunter stark nachgefragt.

Es gibt durchaus Unternehmen, die durch die Umstellung ihres Geschäftskonzeptes auch während der Pandemie eine gute Entwicklung verzeichnen konnten und zusätzlich Mitarbeitende einstellen mussten. Die Menschen haben zudem ein stärkeres Bewusstsein für den Erhalt und die Unterstützung des Handels vor Ort entwickelt.

Der Strukturwandel im Handel hält an, insbesondere hinsichtlich künftig benötigter Verkaufsflächen, Konzeptstrategien (Mix-Used) und der anhaltenden Filialkonsolidierung einiger Unternehmen. Parallel verstärkt sich die Nachfrage aus der Gastronomiebranche nach attraktiven Innenstadtplätzen in der Einkaufsstraße.

Der Handel und die Gastronomie prägen auch künftig die Vielfalt, sind „das Gesicht“ der Innenstadt und Impulstreiber für notwendige Veränderungen. Dem Handel wird weiterhin eine enorme Flexibilität abverlangt, auch im Hinblick auf veränderte Kaufgewohnheiten und Einkaufsmotive der Bevölkerung.

Eine attraktive, multifunktionale Mischung aus Handel, Gastronomie, Dienstleistung und Kultur trägt perspektivisch dazu bei, dass die Innenstadt beliebter Aufenthaltsort zum Verweilen, Shoppen und Genießen ist. Der „Erlebnissfaktor Innenstadt“ muss für die Kundschaft attraktiv und abwechslungsreich sein, damit Frequenzen und Aufenthaltsdauer gesteigert und Umsätze generiert werden können. Ausstellungen, Festivitäten und Märkte verschiedener Art sind dabei auch von besonderer Bedeutung.

Die Digitalisierung, alternative Mobilitätskonzepte und der Klimawandel beschleunigen den Strukturwandel und auch die Orte des Arbeitens. Innenstädte sind daher künftig auch zunehmend Orte des Wohnens, Arbeitens und der Freizeit. Durch die anhaltende Entwicklung zum mobilen Arbeiten können sich auch Stadtstrukturen verschieben. Es wird deutlich, dass insbesondere die Pandemie in vielen Bereichen Entwicklungsimpulse freigesetzt hat, die eine Dynamik entwickelt haben.

4.6.2. Folgen für die Siegener Innenstadt

„Die Innenstadt stellt den bedeutendsten Einzelhandelsstandort in Siegen mit einer Versorgungsfunktion für die Gesamtstadt und die Umgebung mit Waren des kurz-, mittel- und langfristigen Bedarfsbereichs dar. Durch eine qualitative und quantitative Weiterentwicklung der Angebotsstrukturen ist der zentrale Versorgungsbereich als Ganzes zu sichern und zu stärken. Dabei wird auch von Bedeutung sein, die unterschiedlichen Lagebereiche/Quartiere der Siegener Innenstadt entsprechend der bereits bestehenden Qualitäten weiter zu entwickeln und die Lagebereiche besser miteinander zu verknüpfen bzw. die Nutzungsverflechtungen innerhalb der Siegener Innenstadt zu verbessern. Gleichzeitig gilt es in Zeiten des Onlinehandels sowie der Auswirkungen durch die Pandemie mehr denn je Alleinstellungsmerkmale für die Siegener Innenstadt und die einzelnen Quartiere zu erarbeiten, um auch zukünftig im

Wettbewerb um potenzielle Innenstadtbesuchende funktionsstark und attraktiv auftreten zu können. Neben der Etablierung attraktiver und leistungsfähiger Einzelhandelsstrukturen steht demnach die Sicherung und der Ausbau der Funktionsvielfalt im Fokus. Die Siegener Innenstadt soll sich als multifunktionaler Erlebnisort mit Alleinstellungsmerkmalen sowie hoher Aufenthaltsqualität etablieren und sich stärker gegenüber anderen Großstädten, Konkurrenzstandorten sowie dem Onlinehandel positionieren.“
(Auszug aus dem akt. Einzelhandelsentwicklungskonzept)

Da neben den Einzelhandelsbetrieben die zentrenergänzenden Funktionen maßgeblich zur Belebung und Attraktivität eines Zentrums beitragen und die Gesamtfunktionalität eines zentralen Versorgungsbezirks fördern, sind ergänzend zur handelsbezogenen Entwicklung die Komplementärnutzungen (u. a. Dienstleistungs- und Gastronomiebetriebe) zentrenspezifisch zu sichern und weiterzuentwickeln.

Durch die Stadtentwicklungsmaßnahmen der vergangenen Jahre konnte eine Stabilisierung und positive Imageveränderung der Innenstadt Siegens erzielt werden.

Die Projekte erzeugten auch deutliche Impulse für die Ansiedlungsentwicklung im tertiären Sektor. Existenzgründende, regional ansässige Betriebe aber auch zahlreiche überregional tätige Unternehmen wurden auf die Siegener Innenstadt aufmerksam. Neben den Investitionen im öffentlichen Raum haben viele Immobilieneigentümer und Gewerbetreibende nachhaltig in den Standort Innenstadt investiert. Weitere wichtige Entwicklungen folgten sukzessive im öffentlichen Raum, wie z. B. das Herrengartenprojekt, die Sanierung und Erweiterung des Schlossparks, die Neukonzeption des Siegener Weihnachtsmarktes, aber auch private Investitionen wie z. B. Hotelneubau, Neubau des Johann-Moritz Quartiers und der Mensa in der Innenstadt. Die universitäre Ansiedlung im Stadtkern durch das Projekt „Siegen.Wissen verbindet“ wird die Innenstadt in den nächsten Jahren nachhaltig



Abb. 54: Sandstraße - Knotenpunkt Unter- und Oberstadt

verändern. Die abgeschlossenen und noch anstehenden Projekte tragen zur Steigerung der Attraktivität der Innenstadt bei.

Durch die Pandemie, den Krieg, die Energiekrise und den Strukturwandel im Einzelhandel sank die Nachfrage nach Handelsmietflächen. Der Strukturwandel im Handel hält an, insbesondere hinsichtlich künftig benötigter Verkaufsflächen, Konzeptstrategien (Mix-Used) und der anhaltenden Filialkonsolidierung einiger Unternehmen. Einige traditionelle, inhabergeführte Siegener Handelsgeschäfte haben ihr Gewerbe aufgegeben. Vereinzelt Unternehmen verlagern gezielt im Quartier der Innenstadt.

Die Nachfrage nach zentralen Gastronomieflächen hat dagegen kontinuierlich angehalten. Interessante, individuelle Konzepte sind entstanden. Auch während der Pandemie gab es Neueröffnungen, vereinzelt auch in der Handelsbranche. Die Entwicklungsflächen

(Leerstände) im Stadtkern konnten dennoch reduziert werden. Mit Unterstützung des Sofortprogramms zur Stärkung der Innenstädte NRW werden verfügbare Mietflächen im Konzentrationsbereich interessanten, neuen Nutzungskonzepten zugeführt.

Durch die universitären Entwicklungen wird die Siegener Innenstadt zunehmend eine sichtbare Universitätsstadt mit einem attraktiven Branchenmix und vielfältigen Angeboten für die Allgemeinheit. Die universitären Meilensteine werden positive Effekte auf die Entwicklung der Stadt als Großstadt und Universitätsstadt erzeugen, was auch zur weiteren Imageverbesserung beitragen wird.

Perspektivisch wird sich universitäres und studentisches Leben zentral in der Innenstadt abspielen. Studierende können dann mitten in der Stadt studieren, einkaufen, wohnen, Kinos und Gastronomie besuchen und ihre täglichen Bedürfnisse erfüllen.



Abb. 55: Richtung Oberstadt entlang der Stadtmauer

Dies trägt zur Förderung des Einzelhandels und der Gastronomie bei, studentisches Leben wird im Stadtkern sichtbar. Durch die universitären Entwicklungen und Flächenbedarfe zeichnen sich parallel Standortverlagerungen bestehender Unternehmen ab, die auch künftig einen Standort in der Innenstadt benötigen.

4.6.3. Fachspezifische Aussagen

Einzelhandel

Es bestehen gute Zukunftsperspektiven, auch aufgrund der aktuellen Entwicklungsprojekte und Aufwertungsprozesse in der Innenstadt, „Siegen. Wissen verbindet“. Das Projekt wird weitere Impulse in der gesamten Innenstadt erzeugen, wie die Diversifizierung der Nutzungen sowie die Zunahme von Kopp- lungen- und Frequenzentwicklungen.

Neben der Universitätsentwicklung sind weitere Vorhaben in der Umsetzung. In Bahnhofsnähe wird derzeit das Johann-Moritz-Quartier als Wohn- und Geschäftshaus errichtet (Eröffnung im Jahr 2024 vorgesehen). Entstehen wird hier ein Mixed-Used-Konzept aus Handel und Gastronomie in den Erdgeschosslagen, Dienstleistungen und Wohnen. Durch die Neuentwicklung des Johann-Moritz-Quartiers wird die Verbindung zwischen City-Galerie, Bahnhofstraße und den weiteren Bereichen der Innenstadt gestärkt.

Ein weiteres Geschäftshaus entsteht im Bereich der Hindenburgstraße mit Handels-, Dienstleistungs- und Gastronomieflächen im Erdgeschoss. Auch auf dem angrenzenden Hauptpostareal zeichnen sich in den nächsten Jahren strukturelle, multifunktionale Veränderungen auf dem Gesamtgelände ab.

Gewerbe

Im Kernbereich der Siegener Innenstadt sind an einigen Standorten kleinere Handwerksbetriebe vorhanden. Der Schwerpunkt liegt hier jedoch eindeutig bei Einzelhandel, Gastronomie und Dienstleistungen. Für die Innenstadt sind perspektivisch im Sinne der weiteren Multifunktionalität auch Ansiedlungen von kleinteiligen Manufakturen mit direkt angeschlossenen Handels- und/oder Ausstellungsflächen grundsätzlich vorstellbar. Zusammenhängende gewerblich genutzte Flächen sind nur noch in den Erweiterungsbereichen zu finden.

Der östliche Teil des Quartiers **Lohgraben** ist durch die ehemals gewerblich-industrielle Nutzung geprägt. Eingebettet zwischen Am Lohgraben und der Frankfurter Straße lagen hier die Betriebsanlagen der ehemaligen Walzengießerei Roland und einer Klebstoffproduktionsfirma. Letztere hat ihren Standort verlagert. Teile der Betriebsgebäude sind vermietet. Im Jahr 2021 wurden im Bereich der ehemaligen Walzengießerei Roland ein neues Schulgebäude, eine Turnhalle und eine Kindertagesstätte errichtet. Im weiteren Verlauf befinden sich neue Wohnanlagen für Studierende.

Dienstleistungen

Siegen ist nicht nur Einzelhandels- sondern auch Dienstleistungszentrum der Region. Der räumliche Schwerpunkt liegt dabei ebenfalls im Kernbereich der Siegener Innenstadt. Als Folge der historischen Entwicklung ist in diesem Bereich eine Vielzahl an öffentlichen Einrichtungen vorzufinden. Siegen ist Sitz der Verwaltung des Kreises Siegen-Wittgenstein, von Landesbehörden wie dem Staatlichen Amt für Arbeitsschutz und Justizbehörden wie dem Landgericht, dem Amtsgericht und dem Arbeitsgericht.

Die Bedeutung von Siegen als Dienstleistungszentrum der Region wird zudem daran deutlich, dass hier auch die Industrie- und Handelskammer Siegen ansässig ist, deren Kammerbezirk die Kreise

Siegen-Wittgenstein und Olpe umfasst, die Kreishandwerkerschaft und etliche Verbände, beispielsweise der Arbeitgeberverband der metallverarbeitenden Industrie, der Hotel- und Gaststättenverband, die Agentur für Arbeit und zahlreiche Gewerkschaften. Hinzu kommen Einrichtungen privater Dienstleister, wie des Kredit- und Versicherungsgewerbes sowie des Bildungs-, Erziehungs- und Gesundheitswesens.

Der Dienstleistungssektor hat seit Jahren steigende Beschäftigtenzahlen zu verzeichnen. Der Entwicklungsprozess hält kontinuierlich an. Wesentliche Zukunftsbranchen wie die IT-Branche, Künstliche Intelligenz (Digitale Transformation / Industrie 4.0), der Energie- und Umweltsektor, die Medienbranche und auch Versicherungen, Gesundheits-, Veterinär- und Sozialwesen, Kultur-, Sport- Unterhaltung sowie Dienstleistungen in privaten Haushalten zählen zum tertiären Sektor.

Die benötigten Unternehmensflächen lassen sich größtenteils entlang der Hauptverkehrsstraßen in bestehenden Gebäuden oder Neubauten integrieren. Die Anzahl verfügbarer Mietflächen in Bestandsgebäuden im Stadtkern hat sich jedoch deutlich verringert. Mitunter ist ein Verlagerungsdruck erkennbar, da einige Immobilien künftig für die Universität umgebaut werden.

Mit dem Projekt „Siegen.Wissen verbindet“ verfolgt die Universität eine Zwei-Standort-Strategie mit einem „Berg-Campus“ auf dem Haardter Berg und einem „Stadt-Campus“ in der Innenstadt. Damit wird die Erreichbarkeit verbessert, die Fakultäten werden stärker konzentriert, und die interdisziplinäre Zusammenarbeit wird optimiert. Zudem bieten die neuen Standorte in der Innenstadt gerade für die Ober-, aber auch für die Unterstadt vielfältige Potenziale für Wirtschaft, Bildung und Kultur. So sollen als weitere Verbindung von Wissens- und Stadtgesellschaft offene und einladende Universitäts-Quartiere entstehen, in denen vielfältige gemeinschaftliche Nutzungen denkbar sind, die die soziale Belebung der Stadt, den

Austausch von Wissen und die Schöpfung von Innovationen fördern.

4.6.4. Tabellarische Auflistung der Handlungsbedarfe

Räumliche Ebene	Ausgangssituation	Handlungsempfehlungen
Einzelhandel		
	Entwicklung/Veränderungen in der Sortimentsstruktur	Änderungen und zusätzliche Flächenbedarfe sollen im Rahmen der verfügbaren Verkaufsflächen abgewickelt werden. Neue Entwicklungsflächen durch Neubau des Johann-Moritz-Quartiers und des Geschäftshauses in der Hindenburgstraße.
Oberstadt	Entwicklungsziele für die Oberstadt formulieren	Keine zusätzliche Ansiedlung großflächiger Einzelhandelsbetriebe; Ansiedlung kleinerer Einheiten mit spezialisierten, hochwertigen Sortimenten; Ausbau als Dienstleistungs-, Wohn-, Freizeit- und Kulturzentrum; gewerbliche Nutzungen in den Erdgeschossen der Fußgängerzone, Wohnen nur in den Obergeschossen
Unterstadt	Neubau Hufeisenbrücke	Sicherung und ggf. Verlagerung bestehender Infrastruktur

Räumliche Ebene	Ausgangssituation	Handlungsempfehlungen
	Untergenutzte Fläche des Hauptpostareals	Überplanung des Gesamtareals
Gewerbe		
Verwaltungsstadt	Betriebsgelände SVB	Standort sichern und qualifizieren
Vordere Friedrichstraße	Branchenmix	Verlagerung Bestandsmieter aus künftigen Ungebäuden möglichst im Quartier Innenstadt
Hintere Friedrichstraße	Betriebsgelände RWE	Standort sichern
Dienstleistungen		
Verwaltungsstadt	Neuordnung des Bereichs ehem. Hotel Klein / Hammerhütter Schule	Abbruch ehem. Hotel Klein, Erwerb u. Abbruch des Wohngebäudes, Nutzungskonzept unter Einbeziehung der ehem. Hammerhütter Schule sowie der Tankstelle
Hintere Friedrichstraße	Nutzung frei werdender Gebäude	Nachnutzungen tw. bereits realisiert; weitere Maßnahmen folgen

4.7. Freizeit, Kultur und Tourismus

4.7.1. Allgemeine Entwicklungen und aktuelle Trends

Die Attraktivität einer Stadt wird von Einheimischen wie Besuchenden mehr denn je an Freizeitangeboten und der Aufenthaltsqualität festgemacht. Durch diesen Wandel steht die Bedeutung als Erlebnis- und Begegnungsort immer mehr im Vordergrund. Das umfasst vor allem auch attraktive Kultureinrichtungen, Gastronomie und die allgemeine bauliche Gestaltung der Innenstädte.

Ein weiterer Entwicklungstrend, der besonders den Themenbereich Kultur betrifft und in den letzten Jahren vermehrt wahrnehmbar ist, ist die zunehmende Überalterung des Publikums, das kulturelle Angebote wahrnimmt. Zu beobachten ist dies sowohl in den Bereichen Theater und Konzerte als auch in Museen und Galerien bis hin zu kulturellen Bildungseinrichtungen wie Bibliotheken, Archiven und der VHS. Die „Überalterung“ spiegelt sich besonders darin wieder, dass der weitaus überwiegende Teil der Besucherinnen und Besucher über 60 Jahre ist. Hinzu kommt eine Individualisierung und Globalisierung des Informations- und Kulturkonsums. Individualisierung meint hier, dass Informations-, Bildungs- und Unterhaltungsformate zunehmend online konsumiert werden und die Nutzenden sich aus einem weltweiten Angebot bedienen. Dies geht zu Lasten der ortsgebundenen Angebote sowie der persönlichen Begegnung und des persönlichen Austauschs zu gesellschaftlichen Themen.

Ein weiterer Trend, der besonders die Nutzung von Kultur- und Freizeiteinrichtungen betrifft, ist die Aufspaltung von Alters- und Sozialgruppen auf analoge und digitale Kommunikationsräume, was zu einem



Abb. 56: Kulturveranstaltung am Unteren Schloss

Nebeneinander von wahrgenommen Realitäten dieser Gruppen führt ohne räumliche oder auch inhaltliche Schnittmengen. Dies wiederum führt zu einem Verlust an sozialem Zusammenhalt und sozialer Verantwortung.

4.7.2. Folgen für die Siegener Innenstadt

Die oben genannten Trends minimieren die Relevanz der Kultur- und Bildungseinrichtungen. Die „weichen Standortfaktoren“, die die Attraktivität der Innenstadt ausmachen, müssen insofern neu definiert werden. Eine solche Anpassung bezieht sich sowohl auf das Selbstverständnis der jeweiligen Einrichtungen, als auch auf die Schaffung neuer Räume, im Sinne von Begegnungsräumen für den sozialen Austausch.

Begegnungsräume können Plätze und Grünflächen sein, die dazu einladen, durch Spiel, Sport und kulturelle Betätigung „in Besitz“ genommen zu werden. Begegnungsräume können daneben auch Gebäude

sein, die es den Nutzenden erlauben, ihren jeweiligen Interessen konsumfrei nachzugehen. Für diese Art von Angebot hat sich der Begriff des „Dritten Ortes“ eingebürgert, er umfasst jedoch nicht die weitreichenden Aspekte, die in Siegen in einem solchen „Haus der Stadtkultur“ beheimatet sein sollten. Schließlich erscheinen Angebote erforderlich, die sich explizit als Freiräume für alternative, sozio-kulturelle Konzepte verstehen. Die Konzentration von Angeboten der beschriebenen Art kann dazu beitragen, die Diversität und Authentizität der Siegener Stadtgesellschaft sichtbar und wahrnehmbar zu machen und zu einem urbanen Lebensgefühl beizutragen.

Die Stadt Siegen verfügt über ein attraktives und umfassendes Angebot an Sport-, Freizeit- und Kultureinrichtungen. In den vergangenen Jahren wurden hohe Investitionen in Bau und Modernisierungen, z. B. in die Umgestaltung des Siegufers, der Sandstraße, des Parks am Bertramsplatz oder des Herrengartens getätigt. Neben den Maßnahmen im öffentlichen Raum tragen auch die Modernisierung wichtiger



Abb. 57: Galerie Haus Seel




Abb. 58: Urban-Art-Festival Siegen

Kulturstätten wie des Aktiven-Museums-Südwestfalen, des Haus Seel oder des Apollotheaters zu einem zeitgemäßen und breit gefächerten Angebotsspektrum für die Einwohnerinnen und Einwohner und die Besuchenden aus dem oberzentralen Einzugsgebiet bei.

Die Wohnbevölkerung findet im Innenstadtbereich ein besonders attraktives Angebot in fußläufiger Entfernung vor, zu dem neben alltäglichen Einrichtungen wie Spielplätzen und Turnhallen auch Theater, Museen, Schlösser, Kinos, ein breites gastronomisches Angebot gehören. Dieser Faktor trägt als weicher Standortfaktor zur Attraktivität des Wohnens in der Innenstadt - und in Siegen - wesentlich bei. Als hochattraktive und bereits sehr beliebte neue Freizeiteinrichtung kann hier der Abenteuerspielplatz im Schlosspark genannt werden.

Überlegungen zum Standort „Haus der Stadtkultur“

Der Bedarf für ein Haus der Stadtkultur ist schon lange bekannt, daher sind Kulturabteilung und Wirtschaftsförderung gemeinsam auf Standortsuche, was sich aber als sehr schwierig erweist, da der Nutzungsdruck in den zentralen Lagen für eine starke Konkurrenz zu gewerblichen Ansiedlungswünschen sorgt und das kulturelle Angebot nicht verwirklicht werden kann. Bei der Standortwahl ist nicht nur die flächenmäßige Größe des Ortes relevant, sondern auch dessen Lage. Es kommt lediglich ein innerstädtischer Ort in Betracht, der durch die Nachbarschaft gut frequentierter Einrichtungen, wie z. B. Geschäfte, Gastronomie, Universitätsgebäude eine hohe Grundfrequenz hat und auch mit dem ÖPNV gut erreichbar ist.

Stand Februar 2022 hat die Kulturabteilung der Stadt Siegen eine Workshopreihe aufgelegt, die unter Beteiligung der institutionellen Träger und der freien Szene das Konzept eines gemeinsam getragenen „Dritten Ortes“ entwickeln soll. Der Bedarf, eine solche Fläche

zur Verfügung zu haben, wurde im ersten erfolgten Workshop insbesondere von den Vertreterinnen und Vertretern der freien Szene im Bereich Theater, Bildende Kunst und Jugendarbeit nachdrücklich angemeldet. Eine Chance könnte es sein, dass im Kontext der universitären Baumaßnahmen für das „Haus der Stadtkultur“ adäquate Räume gefunden werden, die sowohl durch Stadtgesellschaft als auch durch Universitätsangehörige genutzt werden könnten. Bei der Suche nach einem solchen Standort könnte sich der Fokus auf das Quartier Friedrichstraße richten, wo bereits die Blue Box angesiedelt ist. Auch derzeit noch gewerblich genutzte Immobilien auf der Kulturchse zwischen Apollo-Theater und Siegerlandmuseum kommen als Standort in Betracht. Der Ringlokschuppen stellt ein Areal dar, das für die Entfaltung der freien Szene Potenzial bietet.

Tourismus in Siegen

Im Hinblick auf Tourismus bietet sich ein differenziertes Bild. In Siegen gibt es 12 Beherbergungsbetriebe¹³ mit insgesamt 868 Betten. Übernachtungsangebote gibt es in 3 der 12 Innenstadtquartiere. Auffallend ist, dass die Quartiere mit der höchsten Dichte an Tagesbesuchern und touristischen Zielen überhaupt keine Übernachtungsmöglichkeiten aufweisen, während die beiden großen Hotels in entgegengesetzter Richtung (westlich und östlich) jeweils am Rande des Erweiterungsbereiches der Innenstadt liegen. Die großen Hotelbauten stammen aus den 1960er Jahren des 20. Jahrhunderts und sind architektonisch schmucklos. Von Gästen wird häufig der Wunsch nach mehr Individualität der Zimmer, begleitenden Wellnessangeboten und mehr Zielgruppenorientierung, auch auf jüngeres Publikum, vorgetragen.

Die mittlere Verweildauer in Siegen liegt mit 1,5 Tagen unter dem Schnitt des Kreis Siegen-Wittgenstein (Durchschnitt 3,3 Tage, 2018).

¹³ über neun Betten

Nahezu sämtliche touristischen Ziele der Stadt Siegen befinden sich in der Innenstadt bzw. der **Oberstadt**. Die wichtigsten sind Oberes und Unteres Schloss, die historische Altstadt, die Nikolaikirche mit dem Krönchen, die Martinikirche, die Marienkirche, das Rathaus, der Markt, die Stadtmauer, das Museum für Gegenwartskunst Siegen sowie das Siegerlandmuseum und die Alte Poststraße. Die räumliche Konzentration von Attraktionen in der Oberstadt ist bereits sehr hoch.

Mit besonderen Angeboten soll die Stadt insbesondere für Touristen attraktiv und erlebbar gemacht werden. So werden zum Beispiel neun verschiedene Stadtrundgänge mit unterschiedlichen Schwerpunkten angeboten. Für Gäste sowie Bürgerinnen und Bürger, die den etwas mühsamen Aufstieg in die Oberstadt scheuen, eignet sich die Fahrt mit dem „Hübbelbummler“, dem originellen Pendelbus zwischen Ober- und Unterstadt. Ohne orts- und sachkundige Führung kann der Besucher jedoch nur schwer die Sehenswürdigkeiten und schönen Seiten der Stadt Siegen aufspüren. Der kleine Flyer „Willkommen in Siegen“ gibt nur einen groben Überblick.

4.7.3. Handlungsbedarfe auf Quartiersebene

Die kulturellen Einrichtungen liegen schwerpunktmäßig in Ober- und Unterstadt sowie in der Verwaltungsstadt. Eine wichtige Ausnahme bildet die Siegerlandhalle, welche das Quartier **Eintracht** und zum Teil auch das Quartier **Hammerhütte** stark prägt und beeinflusst. Zudem befinden sich einzelne Einrichtungen in den Quartieren **Oranienstraße, Lohgraben und Hintere Friedrichstraße**. Eine geringe Bedeutung in diesem Funktionsbereich haben die stark vom Wohnen geprägten Quartiere **Vordere Friedrichstraße, Hain, Hammerhütte** und **Heeserstraße**.



Abb. 59: Stage-Art im Schlosspark

Jedoch eignen sich die genannten Quartiere zur Etablierung der freien Szene in dem oben besprochenen Kontext.

Aufgrund der starken Verkehrsrelevanz derartiger Einrichtungen (Besuchendenverkehr) ist eine verkehrsgünstige Lage mit ausreichenden Parkmöglichkeiten anzustreben, was insbesondere bei historischen Gebäuden nicht immer möglich ist. Besonders prekär ist die Parksituation am Oberen Schloss bzw. dem Schlosspark. Wie ausgeführt, hat das Obere Schloss eine hohe Relevanz als touristische Destination. Der Schlosspark wird bzw. wurde als Grünfläche deutlich erweitert und attraktiviert. Die Parkplatzkapazität am Hasengarten trägt dieser Entwicklung in keiner Weise Rechnung. Die Parkhäuser Rathaus/Markt bzw. Altstadt sind wegen ihrer Entfernung und des steilen Anstiegs zum Park für Menschen, die in ihrer Mobilität eingeschränkt sind, keine Optionen.

In den überwiegend zum Wohnen genutzten Gebieten sind in der Regel nur kleine, gebietsversorgende

Einrichtungen verträglich, was sich in der bestehenden Verteilung niederschlägt. Im Kernbereich sind sehr gute ÖPNV-Anbindungen mit Bus und Bahn sowie ausreichende Parkmöglichkeiten, v. a. in Parkhäusern und Tiefgaragen vorhanden, so dass die vorhandene Konzentration auf Ober-, Unter- und Verwaltungsstadt strukturverträglich ist.

Die Veranstaltungen und Veranstaltungsreihen sind sehr gut mit den Veranstaltungsorten auf öffentlichen Plätzen oder in öffentlichen Gebäuden synchronisiert, d. h. Wiedererkennungseffekt und Identifikationswert sind sehr hoch. Auch die Verteilung in **Ober- und Unterstadt** ist gut. Den anliegenden Innenstadtquartieren fehlt jedoch bis auf wenige Ausnahmen (z. B. Blue Box im Quartier **Friedrichstraße**) eine eigene „Veranstaltungskultur“. Es bietet sich gegebenenfalls an, erhaltenswerte öffentliche Gebäude, gegebenenfalls auch im Zuge einer Umnutzung, mit den angrenzenden Freiräumen zu soziokulturellen Begegnungsräumen umzubauen (z. B. Alte Hammerhütter Schule). Solche Quartierszentren oder auch Quartiersfeste



Abb. 60: World-Music-Night in Siegen

und quartiersspezifische Veranstaltungen bieten den Bewohnern einen Ort für Begegnung und Identifikation und fördern zugleich Bildung, Integration und Bürgersinn.

Das Siegener „Nachtleben“ findet überwiegend in den Quartieren **Unter- und Oberstadt** statt. In unmittelbarer Nähe des Bahnhofs befinden sich zahlreiche Cafés, Kneipen, Restaurants und Discotheken. Livemusik für junges Publikum gibt es regelmäßig in verschiedenen Kneipen. Zahlreiche gastronomische Betriebe säumen den Weg von der Unterstadt in die höher gelegene Oberstadt. Während sich in der Unterstadt eher größere Lokalitäten befinden, laden in der Oberstadt vor allem kleine Bars und Cafés sowie Restaurants zum Aufenthalt ein. Insgesamt ist das gastronomische Angebot für eine Universitätsstadt und ein Oberzentrum jedoch in quantitativer und qualitativer Hinsicht ausbaufähig.

Das Angebot an Flächen für sportliche Aktivitäten ist in der Siegener Innenstadt gering. An städtischen

Einrichtungen sind das Hallenbad Löhrtor und die Sporthallen am Oberen Schloss (3-fach), der Frankfurter Straße (2-fach) sowie am Gymnasium Am Löhrtor (1-fach) zu nennen. Hinzu kommen einige private Fitnesscenter. Insgesamt liegen in der Innenstadt sechs Spielplätze. Im Quartier **Hammerhütte** ist zusätzlich ein kleiner Bolzplatz vorhanden. Als Attraktion mit überregionaler Anziehungskraft hat die Kletterhalle des Deutschen Alpenvereins (DAV, Sektion Siegerland) die Siegener Innenstadt als Standort jedoch aufgewertet.

Zum Bereich Freizeit gehört auch das typisch innerstädtische „Flanieren“ bzw. der „Spaziergang“ durch die Stadt oder das eigene Wohnquartier. Gerade für die wachsende Gruppe älterer Menschen ist diese Möglichkeit der Bewegung im Stadtraum sehr bedeutsam. Die gegenwärtige Situation bietet bis auf wenige Ausnahmen, die fast ausnahmslos in der Oberstadt liegen (v. a. der Schlosspark), nur unzureichende Angebote.

Hier wurde mit dem Projekt „Siegen – Zu neuen Ufern“ eine deutliche Aufwertung geschaffen, die mit der Umgestaltung des Herrengartens derzeit weiter optimiert wird. Vor allem die Anlage neuer Sitz- und Ruhebänke in verschiedenen Bereichen vor allem der Unterstadt bedeutet eine enorme Steigerung der Aufenthaltsqualität. Auch durch die Entwicklung der Universität in der Siegener Innenstadt wird die Aufenthaltsqualität weiter steigern.

Mit der Erweiterung und Modernisierung des Siegerlandmuseums hat sich die Stadt Siegen für die Südwestfalen-Regionale 2025 beworben und qualifiziert. Vorgesehen ist der Ausbau des Bunkerkomplexes Burgstraße 13 + 15 zu einem Museumstrakt für die Wirtschafts- und Regionalgeschichte, kombiniert mit einem Gebäude, das als Bürgerbeteiligungsforum sowie Lehr- und Lernwerkstatt ausgelegt ist. Pädagogisch beschreitet das Siegerlandmuseum neue Wege bei der digitalen Vermittlung von kulturellem Wissen.

Aus der Studie zur Lebensqualität ergibt sich eine besondere Wertschätzung für den Schlosspark am Oberen Schloss, die Siegerlandhalle, Kinos, Hallenbäder, das Siegerlandmuseum im Oberen Schloss, das Apollo-Theater, das Medien- und Kulturhaus LYZ und Sportanlagen - stark unterschiedlich nach einzelnen Altersgruppen. Ein Ausbaubedarf - aus Unzufriedenheit - ergibt sich insbesondere für Angebote, die gezielt Kinder und Jugendliche, Studierende sowie Menschen mit Migrationshintergrund oder niedrigem Bildungsstand (integrative Angebote) ansprechen sowie für Grünanlagen allgemein.

4.7.4. Tabellarische Auflistung der Handlungsbedarfe

Räumliche Ebene	Ausgangssituation	Handlungsbedarf
Erweiterter Innenstadtbereich	Geringe Verweildauer von Gästen in Beherbergungsbetrieben	Schärfung des touristischen Profils von Siegen
		Schaffung zusätzlicher Attraktionen für Besucher
		Kostenfreies WLAN zur Verfügung stellen
	Unzureichende Freizeitangebote für Kinder, Jugendliche und Studierende	Anpassung der Kultur- und Freizeitangebote an den demografischen Wandel
	Defizite im Bereich öffentliche Grünanlagen, Spielen und Sport im Freien (qualitativ und quantitativ)	Qualifizierung öffentlicher Grünflächen
		Gestaltung auf gewünschte Nutzung abstimmen

Räumliche Ebene	Ausgangssituation	Handlungsbedarf
	Überwiegend geringe Aufenthaltsqualität der öffentlichen Räume	Umgestaltung der öffentlichen Räume
		Integration der Wasserläufe von Sieg und Weiß in den Stadtraum
		Schaffen von Kunst im öffentlichen Raum als Beitrag zur Prägung und Profilierung eines Standortes
	Unzureichende Parkmöglichkeiten für Tourismusunternehmen; Keine Anfahrtmöglichkeit der Oberstadt für Busunternehmen	Schaffen von Busstellplätzen in zentralen Lagen
	Fehlende Informationen und Hilfen für Individualtourismus	Touristische Vermarktung stärken, Infomaterialien bereitstellen;
		Tourismusinformation in zentraler Lage
		QR-Codes mit Informationen an Denkmälern und Sehenswürdigkeiten
		Erneuerung des Wegeleitsystems
		Eindeutige Beschilderung an wichtigen Gebäuden

Räumliche Ebene	Ausgangssituation	Handlungsbedarf
	Schwach ausgeprägte informelle Szene (Kleinkunst)	Schaffen von Räumlichkeiten in zentraler Lage
	Unzureichendes Fuß- und Radwegenetz	Ausbau eines attraktiven Geh- und Radwegenetzes in der Innenstadt
	Kernbereich der Innenstadt	Barrierefreier Ausbau
		Siegerlandmuseum am Oberen Schloss
	Mangelnde Angebotsbreite im Hotel- und Gastronomiebereich	Schaffung von „Bording-Houses“, die einfachen Standard für günstigen Preis anbieten
		Ausbau von Wohnmobilstellplätzen



Abb. 61: Integration



Abb. 62: Bildung

4.8. Soziales, Bildung, Integration

4.8.1. Allgemeine Entwicklungen und aktuelle Trends

Aktuelle Trends und Entwicklungsprozesse liegen unter anderem im quantitativen und qualitativen Ausbau von Ganztagschulen und der damit verbundenen Notwendigkeit einer Intensivierung der Zusammenarbeit von Schule und Jugendhilfe. Es wird eine kommunale Herausforderung für die Zusammenarbeit von Schule und Jugendhilfe sein, geeignete Rahmenbedingungen zu schaffen, in denen die Potenziale der Beteiligten für den Aufbau eines ganzheitlichen Bildungsangebotes genutzt werden können.

Gleichzeitig wird es in der Kinder- und Jugendförderung um verlässliche infrastrukturelle Rahmenbedingungen gehen, um die Qualität und Quantität von z. B. Angeboten im Bereich der Kinder- und Jugendarbeit zu gewährleisten. Nur eine stabile und ausreichend ausgestaltete Infrastruktur vor Ort wird ein bedarfsgerechtes Angebot für Kinder und Jugendliche mit hohen fachlichen Standards ermöglichen.

Da junge Menschen zunehmend in öffentlicher Verantwortung aufwachsen und sich vermehrt in Räumen bewegen, in welchen ihre Zeit für sie im Sinne von öffentlicher Bildung und Erziehung pädagogisch vorderstrukturiert wird, ist ihre Beteiligung und die Berücksichtigung ihrer Stärken und Interessen noch mehr zu fördern als zuvor. Vor allem die fortschreitende Digitalisierung und die mit ihr verbundene zunehmende Mediennutzung bewirken in diesem Zusammenhang neue Herausforderungen in den Bereichen Soziales, Bildung und Integration.

Ein allumfassendes Thema wird es zudem sein, Hilfen aus einer Hand für Kinder und Jugendliche mit und ohne Behinderungen zu organisieren. Die Inklusion ist Leitgedanke der Kinder- und Jugendhilfe und sieht

u. a. eine grundsätzlich gemeinsame Bildung und Betreuung von Kindern mit und ohne Behinderungen vor (z. B. in Kindertageseinrichtungen). Ab 2024 werden Eltern unterstützt durch eine Verfahrenslotsin oder einen Verfahrenslotsen, das heißt eine verlässliche Ansprechperson, die sie durch das gesamte Verfahren begleitet. Darüber hinaus werden bereits jetzt die Weichen gestellt, dass die Kinder- und Jugendhilfe für alle Kinder und Jugendlichen mit und ohne Behinderungen zuständig wird (sogenannte «Inklusive Lösung»), wenn dies zuvor (bis 2027) ein Bundesgesetz im Einzelnen regelt.

Am deutlichsten und einflussreichsten zeigen sich Veränderungen in den Bereichen Soziales, Bildung und Integration wohl durch die in den letzten Jahren expandierende Digitalisierung. Besonders junge Menschen wachsen zunehmend in mediatisierten sozialen Welten auf. Digitale Medien nehmen in diesen bedeutsamen Rollen ein. Ein fortschreitender digitaler Wandel hat dabei einen großen Einfluss darauf, wie Kinder und Jugendliche miteinander kommunizieren, wie sie Medien in ihren Alltag einbinden und diese zu einem wichtigen Teil ihres Alltags machen, wie sie an möglichen Bildungsgelegenheiten in der digitalen Welt partizipieren oder wie sie Kompetenzen über die Nutzung von digitalen Medien ausbilden. In den Bereichen des formellen und informellen Lernens wächst die Bedeutung digitaler Formate ebenso wie etwa im Bereitstellen von Angeboten digitaler Dienstleistungen.

Während viele junge Menschen bereits lange vor der COVID-19-Pandemie ihre sozialen Kontakte über digitale Medien mitgestaltet, stellte die Pandemie die Kinder- und Jugendförderung vor ganz neue Herausforderungen: Um Kinder und Jugendliche weiter verlässlich unterstützen zu können, mussten vermehrt mediale Tools genutzt und neue digitale Formate entwickelt werden. In dieser Situation wurde deutlich, dass auch in der Kinder- und Jugendförderung erheblicher Nachholbedarf an technischer Ausstattung vorhanden ist, Regeln zur dienstlichen Nutzung Sozialer Medien erarbeitet werden müssen und

Fortbildungsbedarfe bei den pädagogischen Fachkräften bestehen. Zusätzlich zeigte sich verschärfend, dass nicht alle jungen Menschen in gleicher Art und Weise an digitalen Möglichkeiten und Chancen teilhaben können.

4.8.2. Folgen für die Siegener Innenstadt

In den Bereichen Soziales, Bildung und Integration stellt die Stadt Siegen Kindern, Jugendlichen, Familien und Menschen aller Altersgruppen vielfältige Angebote bereit. Diese tragen vor Ort zu einer hohen Lebensqualität bei. Das Spektrum der Angebote reicht dabei von einer heterogenen Schullandschaft und bedarfsgerechten Unterstützungs-/Betreuungsleistungen sowie frühen Hilfen für Familien, über vielfältige Bildungsangebote im Rahmen der Kinder- und Jugendförderung, bis hin zu sozialen Dienstleistungen im Rahmen von Hilfen zur Erziehung oder Hilfen bei z. B. Wohnungsnotfällen.

Die soziale Angebotsstruktur in Siegen wird stetig überprüft und im Rahmen des Sozialmonitorings aufgezeigt, welche Hilfs- und Unterstützungsangebote in den einzelnen Stadtbezirken von Siegen bestehen, die auf eine Vermeidung und Bearbeitung möglicher Folgen von drohender oder bereits eingetretener Armut abzielen. Über diese Betrachtungsweise wird sichtbar, wie die Angebote im Vergleich der verschiedenen Bezirke zueinander in Siegen verteilt sind und in welchen Bezirken von Siegen evtl. mögliche Bedarfe hinsichtlich der regionalen Angebotsstruktur bestehen.

Die beschriebenen allgemeinen Trends und Entwicklungsprozesse lassen sich räumlich nicht auf die Siegener Innenstadt verengen, sondern sind größtenteils nur gesamtstädtisch zu betrachten. Insgesamt gesehen weist die Siegener Innenstadt eine sehr hohe Dichte an sozialen Angeboten und Maßnahmen auf. In der Innenstadt ist eine Vielzahl von Beratungs-, Kontakt- und Anlaufstellen sowie

Integrationsagenturen von diversen sozialen Trägerschaften angesiedelt. Es ist daher von einer funktionierenden Struktur auszugehen, die auch auf neu auftretende Bedarfe flexibel reagieren kann.

Mit der fortschreitenden Digitalisierung und einer entsprechenden Ausweitung digitaler Angebote wird es im Interesse von Trägerschaften sozialer Hilfs-, Unterstützungs- und Beratungsangebote bleiben, für die Öffentlichkeit sichtbar zu sein und möglichst zentrale Anlaufstellen zu bieten. Die Siegener Innenstadt ist und bleibt daher ein attraktiver Standort für Trägerschaften und ihre Angebote. Insbesondere für kulturelle Veranstaltungen im Rahmen der Kinder- und Jugendförderung ist die Siegener Innenstadt zunehmend interessant, wenn sich der Trend fortsetzt, dass junge Menschen dort verstärkt Aufenthaltsflächen und Treffpunkte nutzen.

Die beschriebenen Entwicklungsprozesse in den Bereichen des kommenden Rechtsanspruchs auf Ganztagsbetreuung, der Sicherung der Infrastruktur in der Kinder- und Jugendförderung, der Partizipation von jungen Menschen, der Digitalisierung und der Inklusion erfordern komplexe Planungen und Umsetzungsschritte in den nächsten Jahren. Diese werden nur in Zusammenarbeit unterschiedlicher Abteilungen, Diensten, Disziplinen und Institutionen zu realisieren sein.

Allgemein müssen soziale Zustände und Entwicklungsprozesse in der Stadt Siegen weiter wie bisher regional und kleinräumig sichtbar gemacht und wiederkehrend in definierten zeitlichen Intervallen beobachtet werden. Über diesen Prozess sind fortwährend Erkenntnisse über soziale Lebenslagen, sozioökonomische Lebensbedingungen und Chancen auf gesellschaftliche Teilhabe in den fokussierten Beobachtungsgebieten in Siegen zu gewinnen, um soziale Lebensverhältnisse und Teilhabechancen möglichst umfassend abzubilden. Handlungsbedarfe können auf dieser Basis entsprechend identifiziert und bearbeitet werden.

In der Kinder- und Förderung erfolgen insbesondere in den Einrichtungen der Offenen Kinder- und Jugendarbeit inhaltliche und praktische Auseinandersetzungen mit ökologischen und nachhaltigen Themen. Beispielsweise umweltpädagogische Angebote, in denen ein besseres Bewusstsein für Wiederverwendung und damit ebenfalls für ökologische Nachhaltigkeit geschaffen wird. Sanierungsarbeiten in den stadtweit verteilten Kinder- und Jugendeinrichtungen haben sich aufgestaut und waren in der jüngsten Vergangenheit oft auf laufende Wartungen und dringende Reparaturen begrenzt. Hier besteht ein deutliches Entwicklungspotenzial zum einen hinsichtlich einer zeitgemäßen Ausstattung, zum anderen bei der Verbesserung von gebäudetechnischen Voraussetzungen für Klimafreundlichkeit.

Trotz der Entwicklungsbedarfe und Herausforderungen der COVID-19-Pandemie hat es die Kinder- und Jugendförderung in Siegen geschafft, junge Menschen auch währenddessen zu fördern und zu unterstützen. Im weiteren Verlauf der Pandemie hat insbesondere das Thema Jugendliche und junge Erwachsene im öffentlichen Raum an Bedeutung gewonnen. Diese haben verstärkt Aufenthaltsflächen und Treffpunkte in der Siegener Innenstadt gesucht und genutzt (Treppen am Siegufer, Kornmarkt etc.). Auch die Skateranlage im Randgebiet der Innenstadt (in der Numbach) wurde stärker frequentiert.

Mit dem Projekt „Siegen.Wissen verbindet“ und dem Umzug zwei weiterer Fakultäten der Universität in die Innenstadt wird sich die Entwicklung verstärken, dass zunehmend mehr Studierende innerstädtisch am öffentlichen Leben teilnehmen und dieses bereichern werden. Gegebenenfalls sind hier Abstimmungsprozesse bei der Planung von z. B. kulturellen Veranstaltungen für junge Menschen zu initiieren, um attraktive und bedarfsgerechte Angebote an öffentlichen Plätzen zu schaffen, an welchen möglichst viele junge Menschen partizipieren können.

Potenziale, die sich durch die Erweiterung der Bildungslandschaft durch Studierende in der Innenstadt ergeben werden, könnten noch systematischer genutzt werden. Denkbar ist beispielsweise die Ausweitung gemeinsamer Forschungsprojekte zwischen Universität und Stadtverwaltung (z. B. in der Kinder- und Jugendförderung) oder der Praxis- und Lernorte für Studierende in Schulen und sozialen Einrichtungen.

4.8.3. Handlungsbedarfe auf Quartiersebene

Situationsbewertungen und daraus abgeleiteter Handlungsbedarf im Bereich „Bildung, Soziales und Integration“ müssen/muss in vielen Fällen im Kontext eines größeren Raumes als der hier umrissenen Gebietsabgrenzung betrachtet werden. Will die Stadt Siegen beispielsweise der elterlichen Wahlfreiheit von Kindertageseinrichtungen Rechnung tragen, kann die Folge sein, dass in vergleichsweise kleinen Gebieten verschiedene Einrichtungen mit unterschiedlichen pädagogischen Konzeptionen eingerichtet werden. Ähnliches gilt für die Offene Kinder- und Jugendarbeit, die Jugendverbandsarbeit oder für Maßnahmen der Jugendsozialarbeit, die für Jugendliche aller Quartiere angeboten werden.

Vorab ist festzustellen, dass die dichtbesiedelte Innenstadt insgesamt ein enges Netz an Bildungs- und Beratungsstellen aufweist. Von jedem Quartier aus sind diese gut zu erreichen. Es geht daher im Folgenden weniger um die Etablierung neuer Einrichtungen, sondern vielmehr darum, bestehende Strukturen des Gemeinwesens zu stärken und neue Zusammenarbeit zu fördern.

4.8.4. Fachspezifische Aussagen

Soziales

In der Siegener Innenstadt gibt es zwei Einrichtungen für Kinder- und Jugendliche sowie eine weitere Einrichtung, die in unmittelbarer Nähe zur Siegener Innenstadt liegt (vgl. Steckbriefe im KJFP 2020-2025):

Kinder- und Jugendfreizeiteinrichtung „Blue-Box“ des Stadtjugendring Siegen e.V. (Sandstr. 54): Die BlueBox ist eine partizipativ ausgerichtete, fast ganzjährig geöffnete und zentral gelegene Einrichtung im Quartier Friedrichstraße mit breit gefächertem Angebots- und Möglichkeitenprofil im Offenen Bereich, in der Gruppenarbeit und in der Vernetzung mit Vereinen. Die Einrichtung setzt insbesondere im Bereich der Kinder- und Jugendkulturarbeit vielseitige Angebote, professionell gestaltete Veranstaltungen und Events sowie Workshops um. Die BlueBox ist als jugendkulturelles Zentrum bekannt und stellt eine feste Größe der Jugendarbeit in Siegen dar, dessen Fortbestand sichergestellt sein soll.

Culthaus, Kinder- und Jugendeinrichtung der ev. Kirchengemeinde Martini Siegen (St.-Johann-Straße Nr. 7): Das Jugendzentrum CULT bietet seit vielen Jahren Offene Kinder- und Jugendarbeit, projektbezogene Jugendarbeit, sowie Jugendkulturarbeit im Stadtbezirk Siegen-Mitte an. Die Einrichtung liegt im Quartier Verwaltungsstadt und bildet die Jugendetage im „Mehr-Generationen-Zentrum“ der Ev. Martini-Kirchengemeinde, in der St.-Johann-Straße. Das Selbstverständnis des Jugendzentrums gründet auf einer praxisbezogenen, jugendkulturellen Ausrichtung; alle Planungs- und Gestaltungsprozesse folgen einer partizipativen und bedarfsorientierten Organisation. Ferner vertritt das Jugendzentrum die Konzeption der Evangelischen Jugend Siegen.

Jugendtreff Puzzles im andersROOM, Jugendeinrichtung der Schwulen Initiative Siegen e.V. (Freudenbergerstraße 67): Das Puzzles grenzt an das Berufsschulviertel an und bietet LGBTQ* Jugendlichen einen diskriminierungsfreien Raum zum Austausch und zum Kennenlernen Gleichgesinnter. Durch ein angstfreies Umfeld können die Jugendlichen im Puzzles sein wie sie möchten und erfahren den gewünschten Respekt, Wertschätzung und Achtung. Durch eine gezielte pädagogische Betreuung wird das Selbstbewusstsein gestärkt und die Besuchenden empowert. Bei Problemen und Fragen stehen ihnen die pädagogischen Mitarbeitenden jeder Zeit in einem Beratungsgespräch zur Seite. Zusätzlich wird durch den Austausch der Jugendlichen untereinander die Hilfe zur Selbsthilfe unterstützt und gefördert.

Im Stadtgebiet unterhält die Stadt Siegen zudem weitere städtische Kinder- und Jugendeinrichtungen in Geisweid, am Lindenberg, in Eiserfeld, in Weidenau und am Fischbacherberg/ Heidenberg. Darüber hinaus werden unterschiedliche Angebote der städtischen Kinder- und Jugendförderung auch im Stadtgebiet angeboten (Kulturrucksack-Angebote im Museum für Gegenwartskunst, Kinderflohmart etc.).

Im Bereich der kulturellen Bildung haben sich Angebote etabliert, die auch Jugendliche und junge Erwachsene stärker ansprechen (Junges Apollo, Junges Theater, Bruchwerktheater). Teilweise sind auch andere bestehende Angebote (Mittwochs-In, Openair-Kino etc.) für diese Zielgruppe interessant.

Fazit: Die Jugendeinrichtungen innerhalb der Innenstadt bieten jungen Menschen wertvollen Freiräume für selbstbestimmte Bildung, insbesondere im Bereich der Kinder- und Jugendkultur. Die gegebenen räumlichen Ressourcen gilt es in Zukunft mindestens zu erhalten, um die wichtige Arbeit weiterhin bedarfsgerecht umsetzen zu können. Die hierfür notwendigen Investitionen betreffen in erster Linie den Gebäudebestand, der an vielen Stellen modernisierungsbedürftig ist. Insbesondere das Thema energetische

Sanierung und Einsparung von Ressourcen spielt dabei eine besondere Rolle, die in Zukunft angegangen werden muss.

Bildung, Erziehung und Betreuung

Zur frühen Bildung und Erziehung gibt es in der unmittelbaren Siegener Innenstadt vier Kindertageseinrichtungen (Hainstraße, Kirchweg, Kreuzstraße und ab 01.08.2022: Am Lohgraben). Im unmittelbaren Randbereich der Siegener Innenstadt liegen zwei Kindertageseinrichtungen (Kampenstraße und Gläserstraße), in sich anschließenden Randbereichen weitere drei (Damaschkestraße, Hengsbachstraße, Lessingstraße). Die KiTa im Innenstadtbereich ist in einem denkmalgeschützten Gebäude untergebracht.

Die Einrichtungen haben verschiedene pädagogische Ansätze und Konzeptionen und betreuen in der Regel Kinder ab zwei Jahren bis zur Einschulung. Bei Bedarf werden Kinder mit Behinderung und Kinder ohne Behinderung gemeinsam betreut. Drei Einrichtungen (Gläserstraße, Hengsbachstraße, Am Lohgraben) sind zertifizierte Familienzentren. Diese haben in besonderer Weise die Aufgabe, Eltern bei der Förderung ihrer Kinder umfassend zu unterstützen und die unterschiedlichen Lebenslagen und Bedarfe der Familien im Einzugsgebiet zu berücksichtigen. Sie sollen mit verschiedenen Partnern kooperieren, familienunterstützende Angebote bündeln und vernetzen, Sprachförderung anbieten sowie an Präventionsangeboten mitwirken.

Mit der Einführung des Rechtsanspruchs auf einen Betreuungsplatz ab dem 1. Lebensjahr sind neben den Kindertageseinrichtungen zunehmend Tagespflegestellen und Großtagespflegestellen (KiTs-Standorte) entstanden. Großtagespflegestellen in der Siegener Innenstadt liegen in der Bahnhofsstraße (KiTs Sparkasse Siegen) und in der Oberen Metzgerstraße (Tagespflege „Krönchenkinder“). Im weiteren Innenstadtteil bestehen i.d.R. für Kinder bis zum



Abb. 63: Musikschule Siegen

dritten Lebensjahr Großtagespflegestellen in der Rosterstraße, in der Kampenstraße und in der Wellersbergstraße. Dazu kommen mehrere Tagespflegepersonen. Das Angebot orientiert sich unmittelbar am Betreuungsbedarf der Eltern.

Der Bedarfsplan zur Kindertagesbetreuung wird jährlich von der Jugendhilfeplanung mit den Trägern der Kindertageseinrichtung fortgeschrieben. Ältere Kinder im Grundschulalter haben die Möglichkeit an der Offenen Ganztagsgrundschule im Quartier Hintere Friedrichstraße – der Nordschule – betreut und gefördert zu werden. An weiterführenden Schulen gibt es das Gymnasium Am Löhrtor, die Realschule Am Oberen Schloss sowie drei Berufskollegs.

Die schulischen Bildungsangebote werden durch Einrichtungen wie die Kinder- und Jugendtreffs, die Volkshochschule in der Oberstadt, aber auch durch die Stadtbibliothek, die Musikschule sowie durch diverse Museen und Ausstellungen ergänzt. Zur Bildungslandschaft in Siegen ist die Grundschule An der Weiß des Trägers „Freie christliche Schulen Siegen“ neu hinzugekommen. Der Einzugsbereich dieser Schule bezieht sich größtenteils auf das nördliche Kreisgebiet.

Fazit: Die Versorgung der Innenstadtbewohner mit Bildungseinrichtungen ist bis auf wenige Ausnahmen bedarfsgerecht. Ergänzende Einrichtungen und Projekte zum schulischen Angebot sollten

bei Bedarf im innerstädtischen Bereich angeboten werden.

Integration

Die Maßnahmen zur Integration von Menschen mit internationaler Einwanderungsgeschichte für gesamt Siegen und die Innenstadt sind umfassend. Koordiniert werden sie vom städtischen Integrationsbeauftragten in enger Zusammenarbeit mit diversen integrativen Akteuren wie z. B. dem Kooperationsverbund der Migrationsdienste, dem Netzwerk gegen Diskriminierung, dem städtischen Integrationsrat oder dem Kommunalen Integrationszentrum des Kreises Siegen-Wittgenstein.

Zurzeit gibt es in der Innenstadt mehrere direkte und indirekte Angebote zur Integration. Die Beratungsstelle Psychosoziale Flüchtlingsberatung in der Oberstadt, die Sprachkurse der Volkshochschule, die Mediathek gegen Rassismus, die Arbeit in Kinder- und Jugendeinrichtungen und Schulen sind Bausteine einer aktiven Integrationsleistung in der Siegener Innenstadt.

Mit den weitreichenden Angeboten von Arbeiterwohlfahrt, Caritasverband, Diakonisches Werk, Internationaler Bund Jugendgemeinschaftswerk sowie Verein für soziale Arbeit und Kultur Südwestfalen e.V. können jährlich viele Beratungsleistungen für Menschen

mit Einwanderungsgeschichte in Siegen erbracht werden. Beispielsweise hat der Verein für soziale Arbeit und Kultur Südwestfalen e.V. in 2021 insgesamt 662 Beratungsgespräche mit 1.963 Personen durchgeführt.

Die genannten Angebote konzentrieren sich jedoch nicht auf bestimmte Stadtteile und ihre Beratungsstellen liegen im Kreis Siegen-Wittgenstein verteilt.

2016 hat die Stadt Siegen mit dem „KIQ – KulturIntegrationQuartier“ eine neue Einrichtung in der Koblenzer Straße 90 geschaffen, die das ehrenamtliche Engagement von Migrantenselbstorganisationen (MSO) und anderen integrativ wirkenden Akteuren bedarfsorientiert fördert, wertschätzt und sichtbar macht. Im KIQ begegnen sich Menschen unterschiedlichster Herkunft, Religion oder Hautfarbe auf Augenhöhe und engagieren sich überwiegend ehrenamtlich miteinander für gesellschaftliche und kulturelle Vielfalt und ein friedliches und demokratisches Zusammenleben in Siegen.

Menschen aus aktuell 26 Initiativen, davon zwölf MSO, machen das KIQ durch ihren Einsatz und ihre Kreativität zu einem lebendigen, interkulturellen Lernort und entwickeln dabei eine nachhaltige Infrastruktur für gleichberechtigte gesellschaftliche Teilhabe und ein diskriminierungs- und vorurteilsfreieres Miteinander.

Die Stadt Siegen beteiligt sich seit 2015 am Bundesprogramm „Demokratie leben!“ und das KIQ ist Bestandteil einer stadtweiten „Partnerschaft für Demokratie“. Mit dem Gebäude der Alten Hammerhütter Schule stellt die Stadt Siegen die notwendige Infrastruktur bereit, damit sich Migrantenorganisationen und andere integrativ arbeitende Initiativen vernetzen und herkunfts- und kulturübergreifend, säkular, parteipolitisch neutral und demokratisch zusammenarbeiten können.

Fazit: Mit dem KIQ gibt es inzwischen eine zentrale Einrichtung, die als Anlaufstelle genutzt werden kann, um die vielfältigen Integrationsmaßnahmen der Stadt Siegen zu vermitteln. Durch das 2021 implementierte Kommunale Integrationsmanagement (KIM) ergeben sich weitreichende Möglichkeiten, um die komplexen Herausforderungen der Integration zu bündeln und die vielfältigen Angebote und Leistungen in der Integrationsarbeit innerhalb und außerhalb der Kommunalverwaltung zu koordinieren und einheitlich auszurichten.

4.8.5. Tabellarische Auflistung der Handlungsbedarfe

Räumliche Ebene	Ausgangssituation	Handlungsbedarf
Gesamtstädtisch	Das Potenzial der sozialen Einrichtungen in der Innenstadt hinsichtlich gemeinsamer Strategien wird nicht genutzt	Einrichtung einer zentralen Koordinierungsstelle
Hintere Friedrichstraße	Nordschule	Energetische Sanierung - Außenwände
	BlueBox	Neubau
Oberstadt Erweiterter Innenstadtbereich	Realschule Am Oberen Schloss	Energetische Sanierung - Wände etc.
		Maßnahmen zur Barrierefreiheit
Oranienstraße	Gymnasium Löhrtor	Energetische Sanierung - Wände etc.
		Maßnahmen zur Barrierefreiheit
Lohgraben	Musikschule	Energetische Sanierung - Außenwände