

**HINWEISE:**

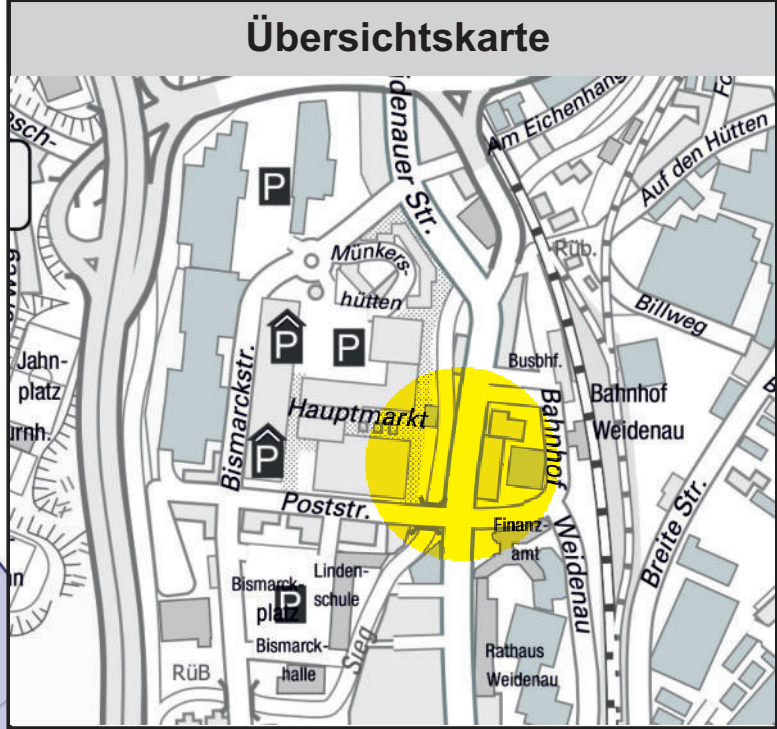
Alle Maße sind vor Ort zu prüfen. Abweichungen, Unstimmigkeiten oder Bedenken gegen die Ausführung sind der Universitätsstadt Siegen / Abteilung 4.1 unverzüglich vor der Ausführung anzuzeigen! Änderungen vorbehalten.

Um die Haftung von Fahrbahnmarkierungen auf älteren Fahrbahndecken sowie Rand-/ Asphaltfugen gewährleisten zu können, sind die Oberflächenbeschaffenheiten zu beachten und vor Ort zu prüfen!

**ENTWURF**

Dieser Plan ist für die Ausführung noch nicht freigegeben und dient nur zur Prüfzwecken!

Letzter Planungsstand:  
**03.05.2023**






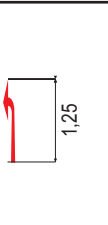

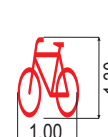
**LEGENDE:**





- Markierung im Plan rot = neu
- Markierung im Plan grau = Bestand/vorhanden
- Fahrbahnrand gem. DOP Luftbild
- Fahrbahnrand lt. Vermessung und Geoinformation

**ZTV-M 13 Markierungsstoffe**

Verkehrsklasse	P 7
Nassfilm/Schichtdicke [µr]	3000
Trockenzeit	T 2
Griffigkeit	S 2
Tagessichtbarkeit	Q4
Nachtsichtbarkeit	R 4
Materialart	Thermoplastikmasse

Radwegmarkierung farbig Verkehrsrot  
Hohe Griffigkeit bis zu > 65 SRT Einheiten

 Sinnbild „Fußgänger“	 Richtungspfeil auf der Umweltspur
 Piktogramm VZ 237	 Richtungspfeil auf der Fahrdachweiche und sonst. Radfahrstreifen
 alle 45 m	 Sinnbild „Fahrrad“

 Linksabbieger	 VZ Größe 2
 Linienverkehr frei	 Z 237 Z 1026-32

**UNIVERSITÄTSSTADT SIEGEN**

Geschäftsbereich 4 - Bauen, Planen, Umwelt  
Arbeitsgruppe 4.1-1 Straße & Verkehr

Reg.Nr.	Datum	Zeichen
Format 950 x 594	bearbeitet 02.03.2023	R.Gajda

Blatt Nr. 10	LAGEPLAN
	Maßstab 1 : 250

Planbezeichnung

**Markierungsplan UMWELTSPUREN**  
auf der Nord - Süd Achse

Knoten:  
L 564 Weidenauer Straße / Poststraße/  
Bahnhof Weidenau