



Universitätsstadt Siegen

113. Änderung des Flächennutzungsplanes - Gemarkung: Siegen

Teilfläche: 113.1 / In der Heinbach 4 (Bestand)



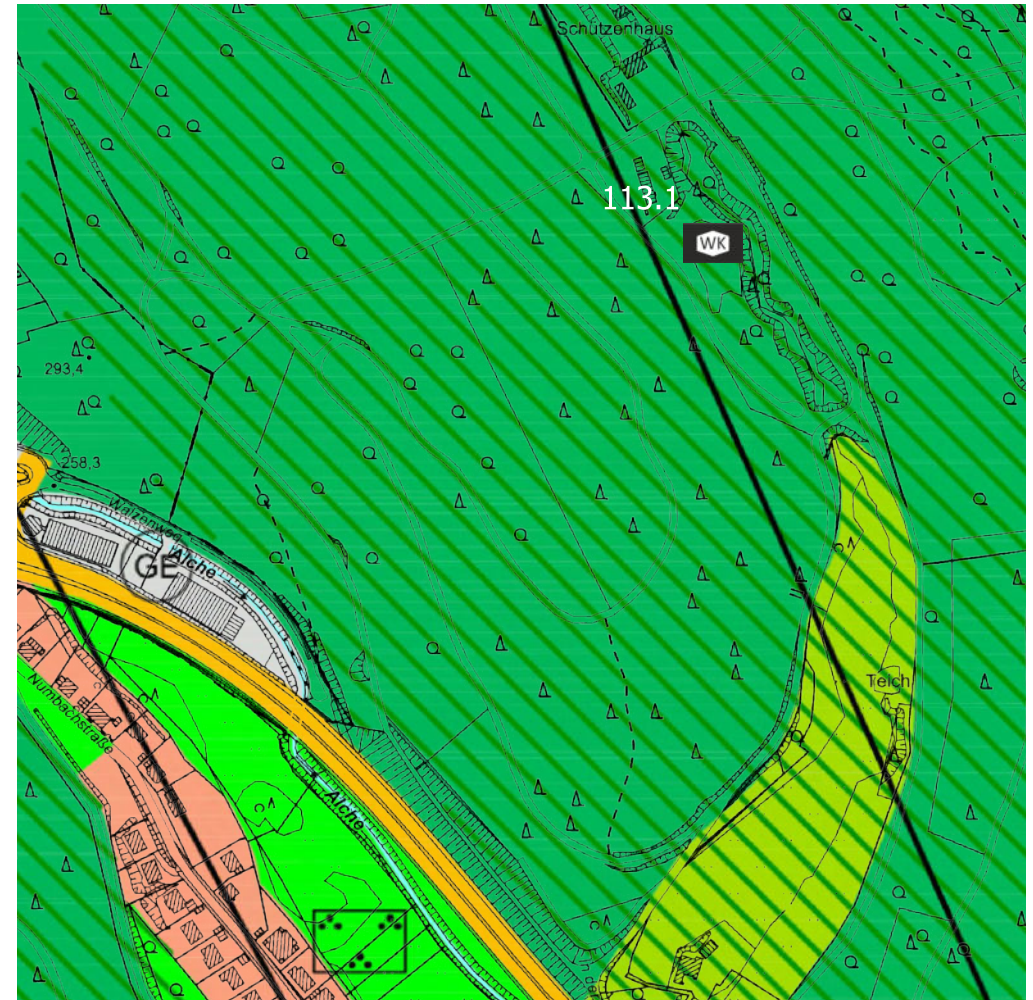
M 1:5.000
im Original

Auszug aus dem wirksamen Flächennutzungsplan



Fläche für die Forstwirtschaft

113. Änderung des Flächennutzungsplanes



Fläche für die Forstwirtschaft



Besondere Zweckbestimmung Wald-Kita



Universitätsstadt Siegen

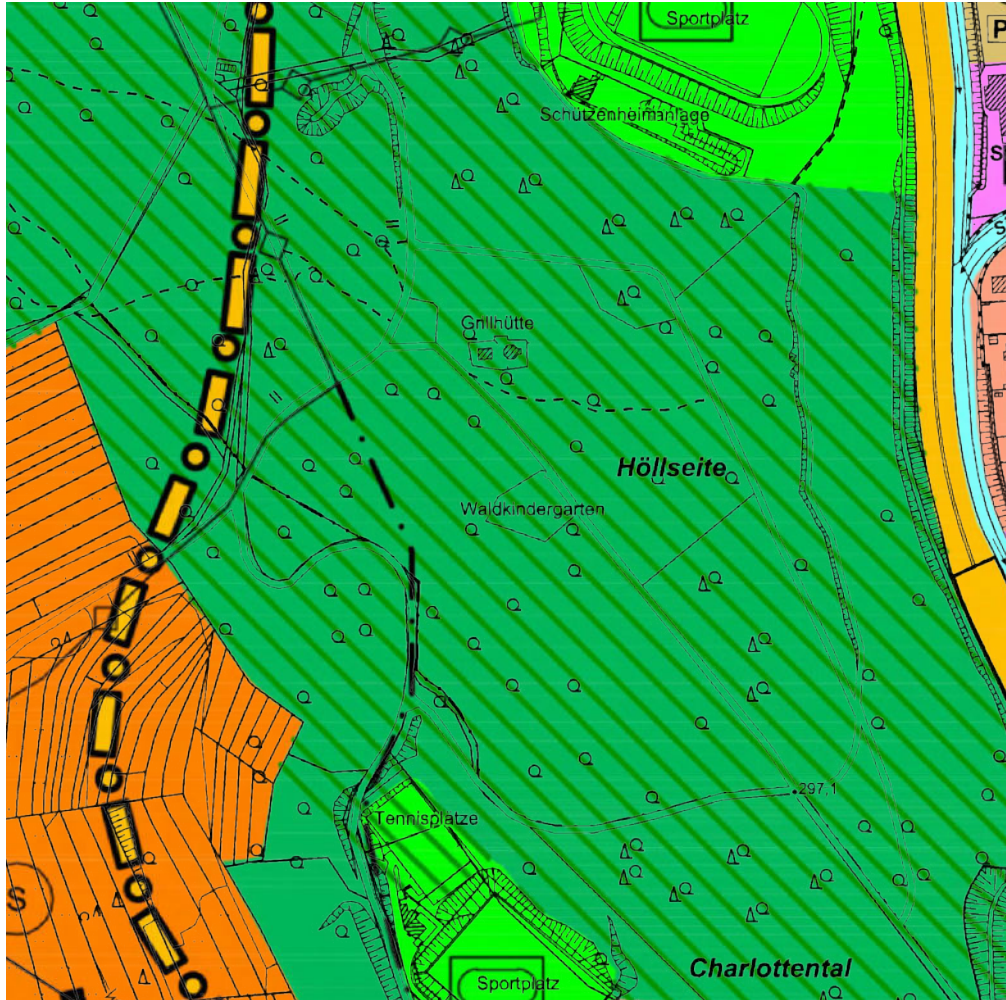
113. Änderung des Flächennutzungsplanes - Gemarkung: Weidenau

Teilfläche: 113.2 / Güterweg 61 (Bestand)



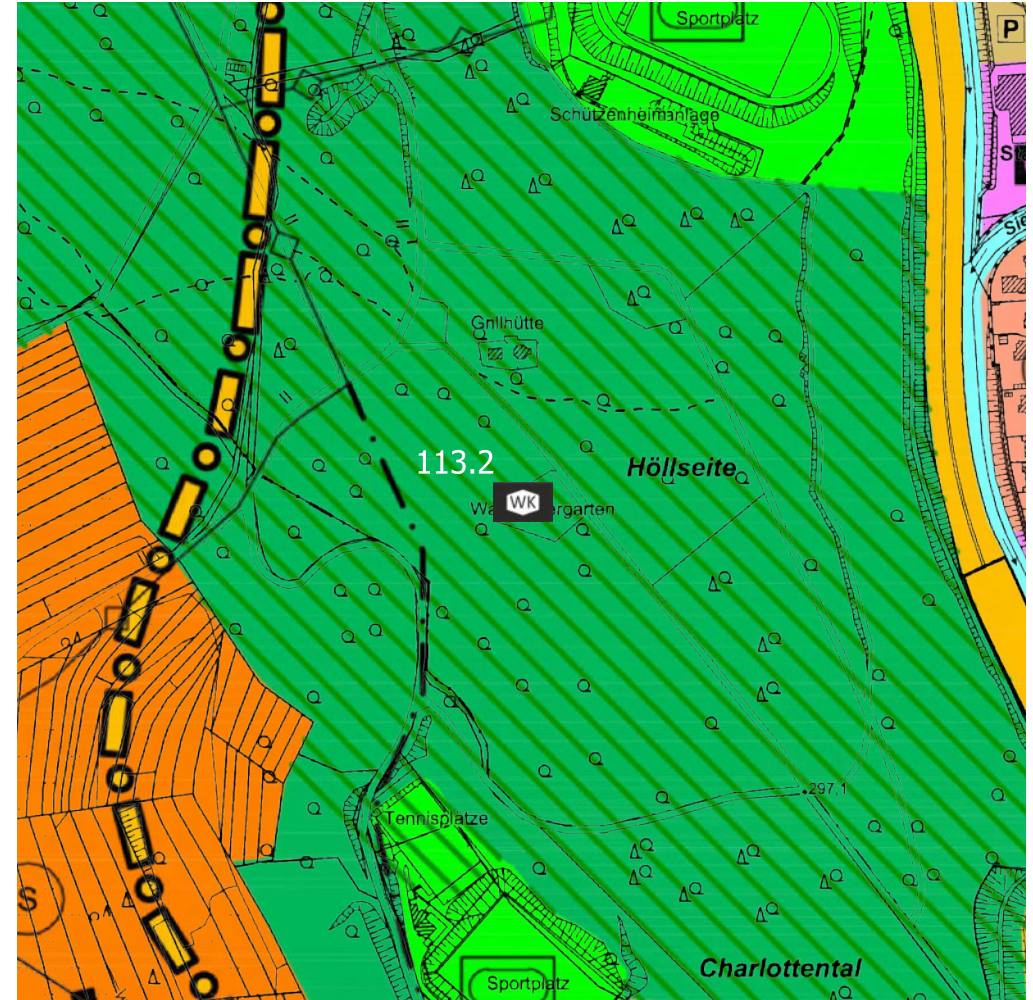
M 1:5.000
im Original

Auszug aus dem wirksamen Flächennutzungsplan



Fläche für die Forstwirtschaft

113. Änderung des Flächennutzungsplanes



Fläche für die Forstwirtschaft



Besondere Zweckbestimmung Wald-Kita



Universitätsstadt Siegen

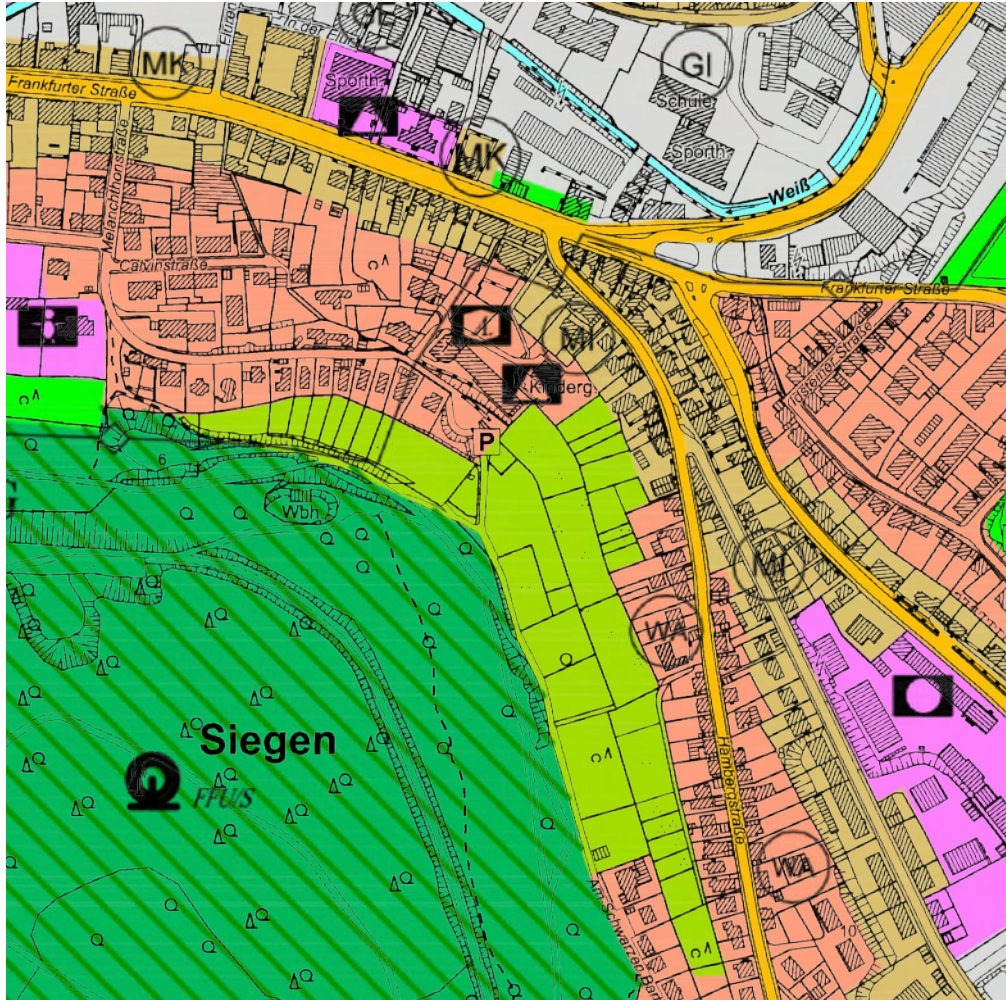
113. Änderung des Flächennutzungsplanes - Gemarkung: Siegen

Teilfläche: 113.3 / Melanchthonstraße 65



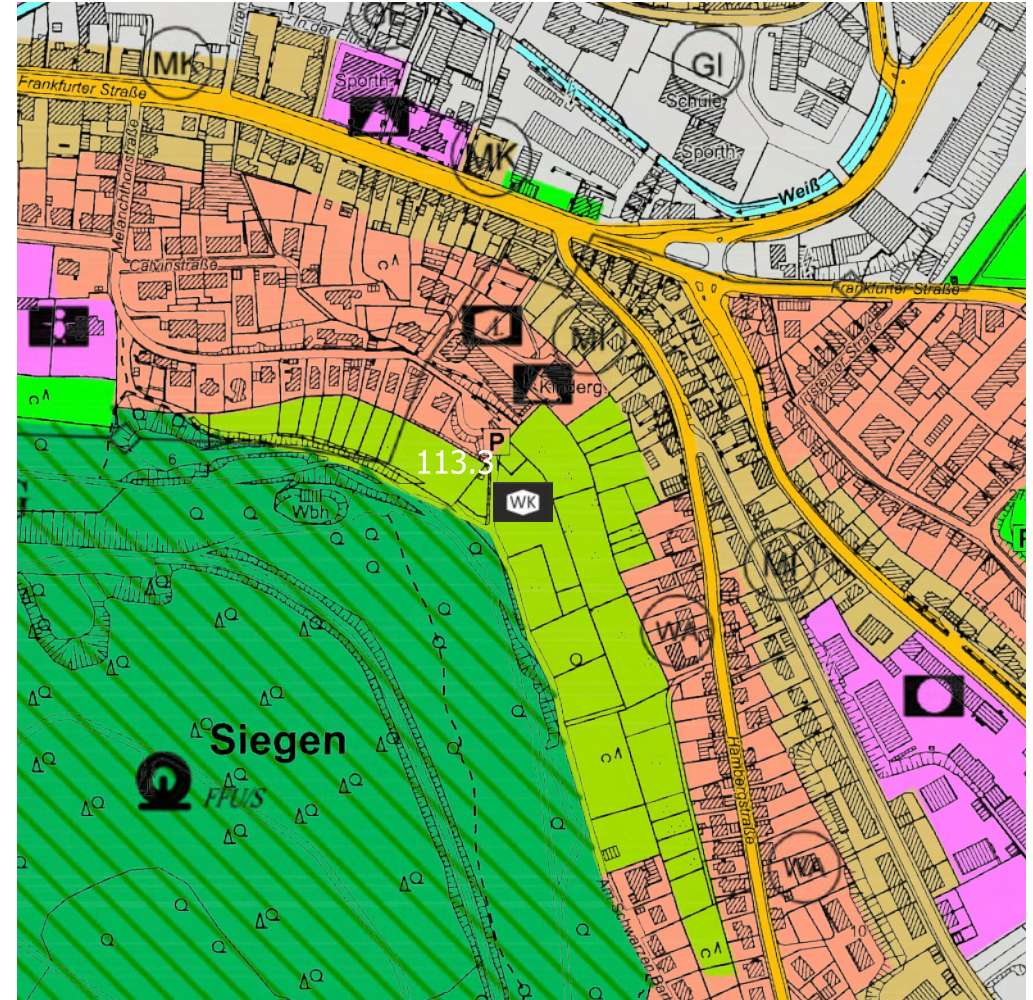
M 1:5.000
im Original

Auszug aus dem wirksamen Flächennutzungsplan



Fläche für die Landwirtschaft

113. Änderung des Flächennutzungsplanes



Fläche für die Landwirtschaft



Besondere Zweckbestimmung Wald-Kita



Universitätsstadt Siegen

113. Änderung des Flächennutzungsplanes - Gemarkung: Siegen

Teilflächen: 113.4 und 113.6 / Hirtenkamp



M 1:5.000
im Original

Auszug aus dem wirksamen Flächennutzungsplan



Fläche für die Landwirtschaft



Fläche für die Forstwirtschaft

113. Änderung des Flächennutzungsplanes



Fläche für die Landwirtschaft



Fläche für die Forstwirtschaft



Besondere Zweckbestimmung Wald-Kita



Universitätsstadt Siegen

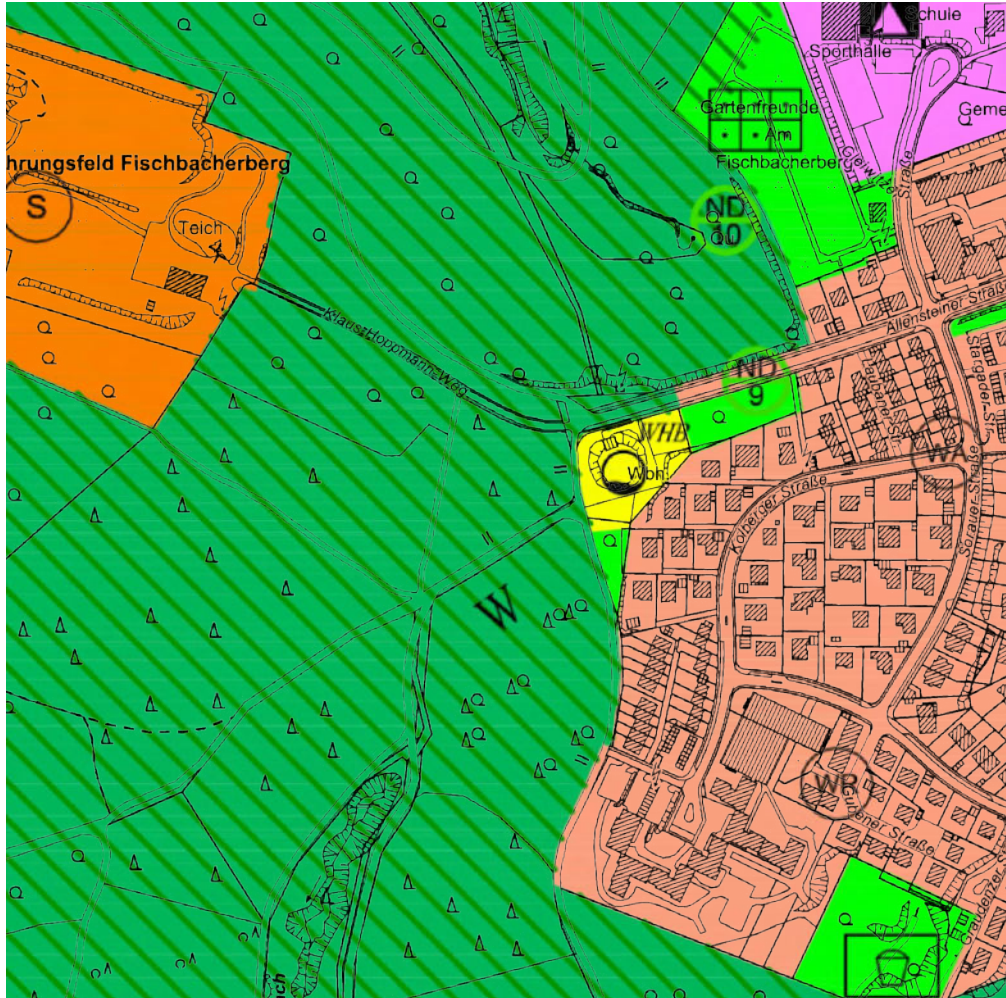
113. Änderung des Flächennutzungsplanes - Gemarkung: Siegen

Teilfläche: 113.5 / Klaus-Hoppman-Weg, Allensteiner Straße



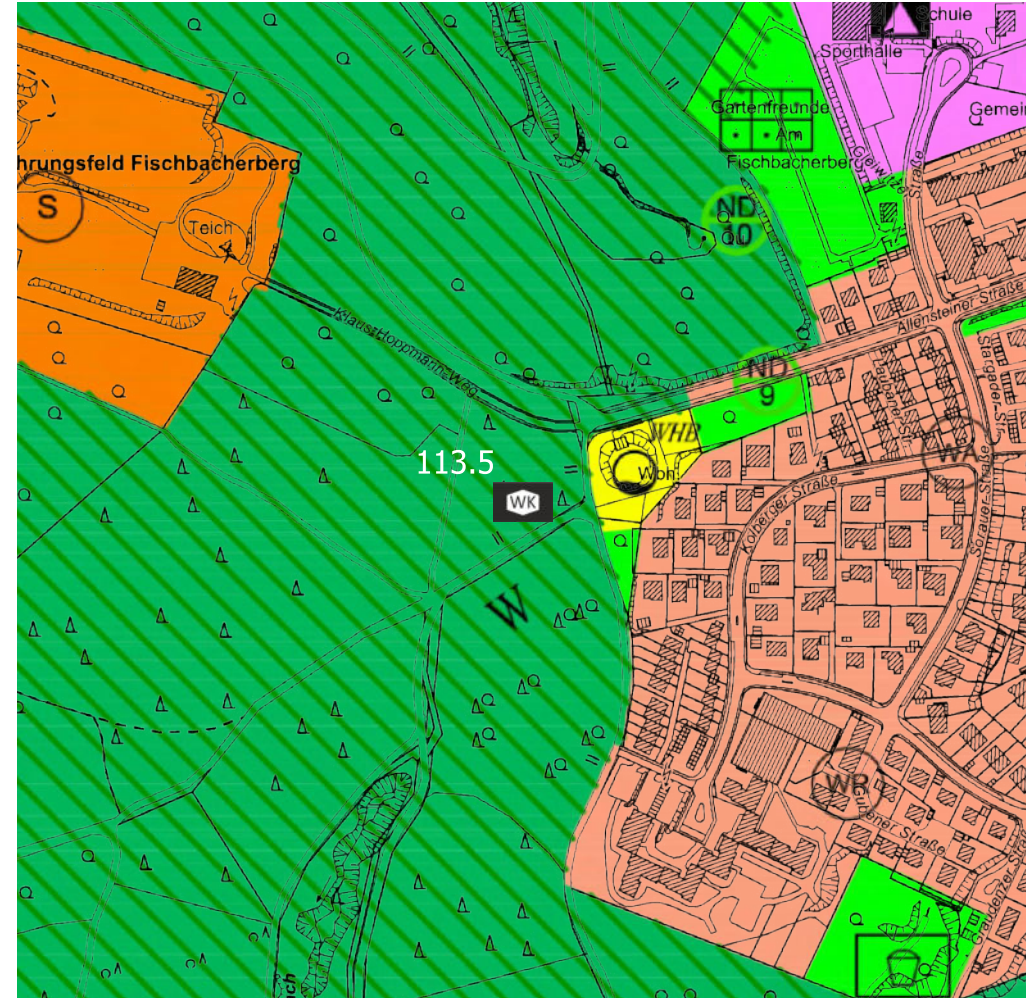
M 1:5.000
im Original

Auszug aus dem wirksamen Flächennutzungsplan



Fläche für die Forstwirtschaft

113. Änderung des Flächennutzungsplanes



Fläche für die Forstwirtschaft



Besondere Zweckbestimmung Wald-Kita



Universitätsstadt Siegen

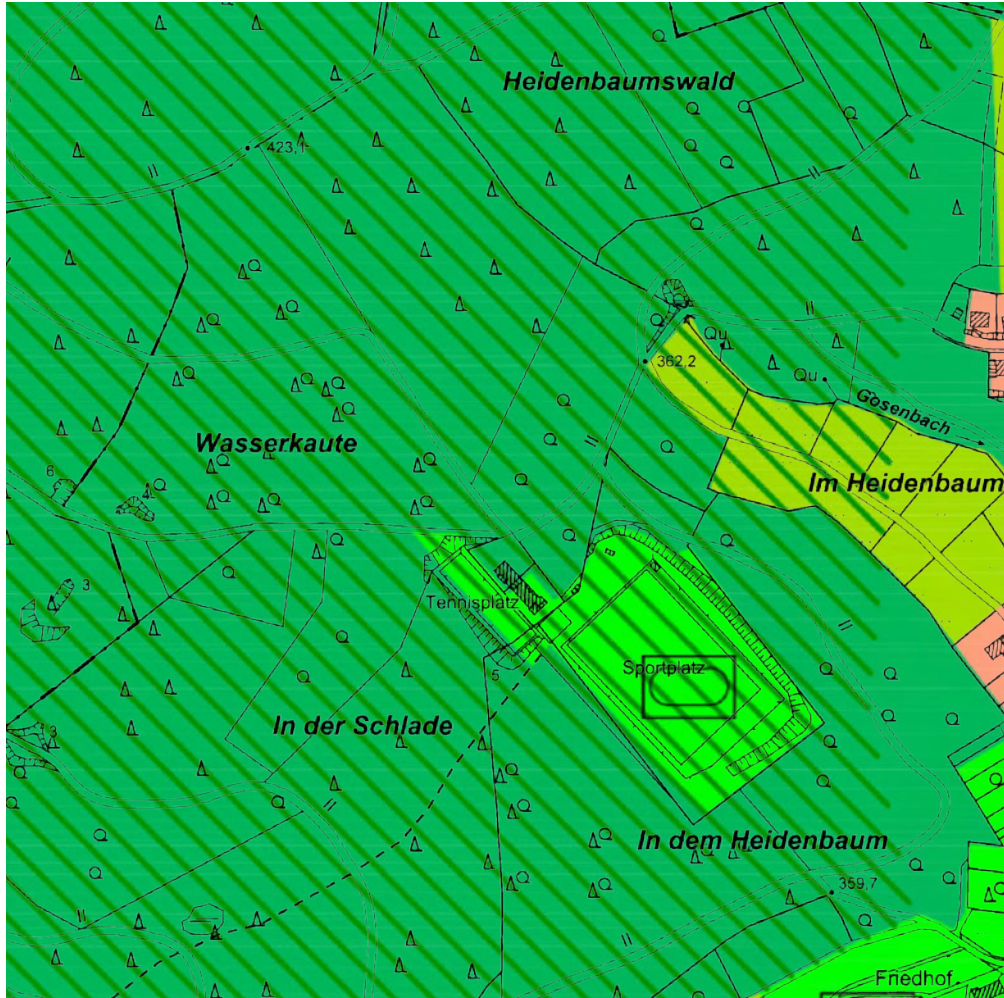
113. Änderung des Flächennutzungsplanes - Gemarkung: Gosenbach

Teilfläche: 113.7 / Am Stein



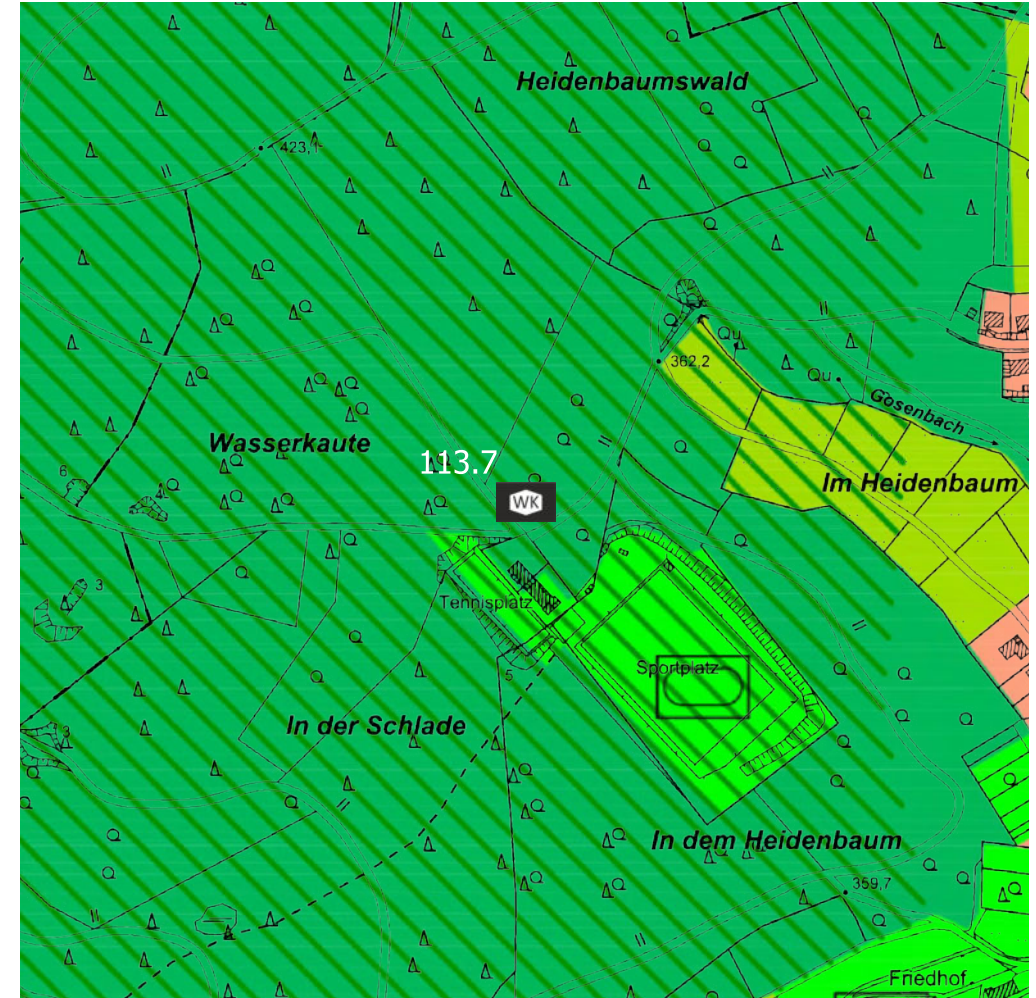
M 1:5.000
im Original

Auszug aus dem wirksamen Flächennutzungsplan



Fläche für die Forstwirtschaft

113. Änderung des Flächennutzungsplanes



Fläche für die Forstwirtschaft



Besondere Zweckbestimmung Wald-Kita



Universitätsstadt Siegen

113. Änderung des Flächennutzungsplanes - Gemarkung: Eiserfeld

Teilflächen: 113.8 und 113.9 / Hengsbachstraße



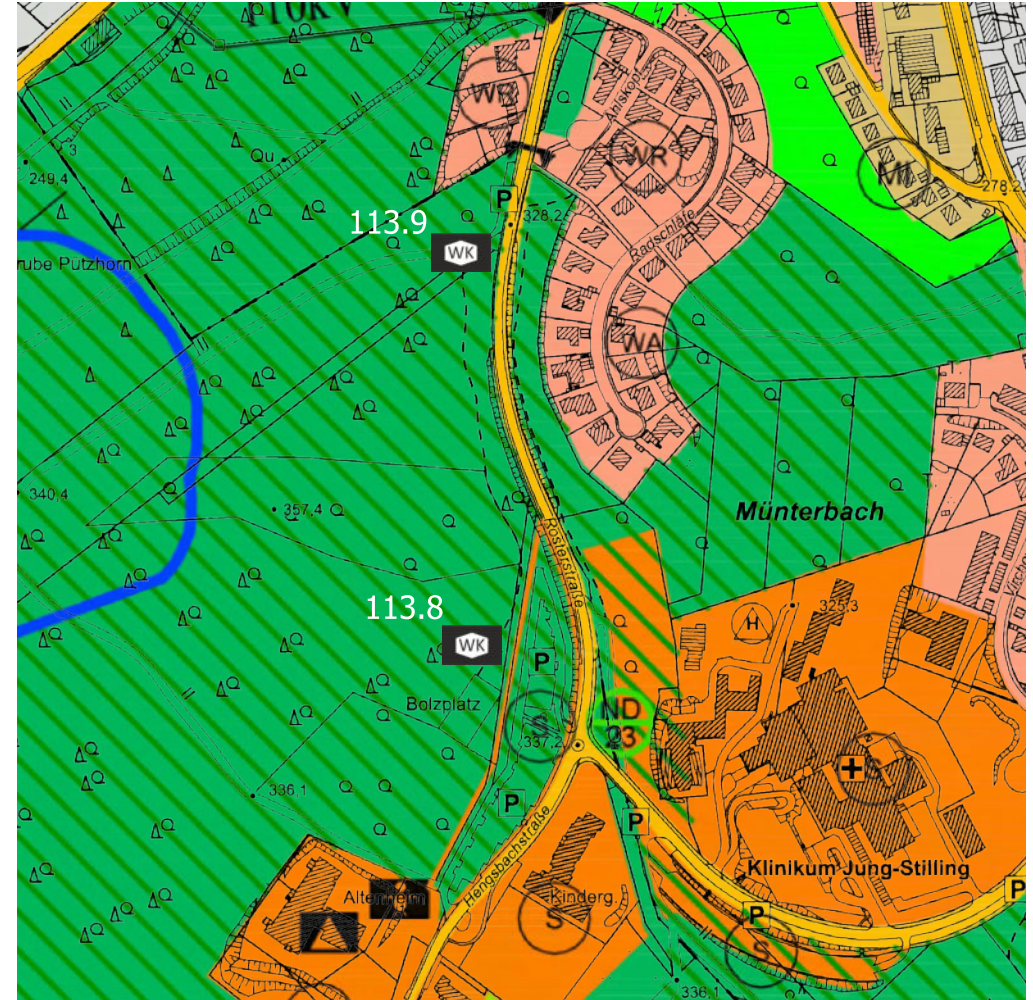
M 1:5.000
im Original

Auszug aus dem wirksamen Flächennutzungsplan



Fläche für die Forstwirtschaft

113. Änderung des Flächennutzungsplanes



Fläche für die Forstwirtschaft



Besondere Zweckbestimmung Wald-Kita