



Einsatzplan Historischer Stadtkern Siegen

Touristinformation/
Stadtmarketing Siegen...

Thilo Klugmann
Handelsvertretung

Boosted Images

Altstadt von Siegen

Schöpe, Jens
Staatlich anerkannter

Kindertagespflege
Kronchenkinder Siegen

Handhaus Scherrer
Handelshaus

Mauerstraße Siegen 23.03.2022



Urkundliche Stadtbrände

Stadtbrände in Deutschland

Kerndaten des Historischen
Stadtkern Siegens

Bebauung



Besondere Faktoren in Altstädten

Baustoffe von Gebäuden

Anordnungen von Gebäuden

Auf-, Um- sowie Weiterbau von
Gebäuden



Inbetriebnahmen von Feuerstätten

Nutzungsänderungen

Löschwasserversorgung

Verkehrswege / Verkehrsräume

fehlende Parkräume





CITY-Löschfahrzeug Altstadt (HAIN)

Befahrungsmöglichkeiten

Grün	eine Durchfahrt ist problemlos möglich
Gelb	die Durchfahrt für Großfahrzeuge ist sehr schmal oder aufgrund der topographischen Lage im Winter nur schwer möglich
Rot	eine Durchfahrt für Großfahrzeuge ist nicht möglich
Blau	lediglich Fußwege

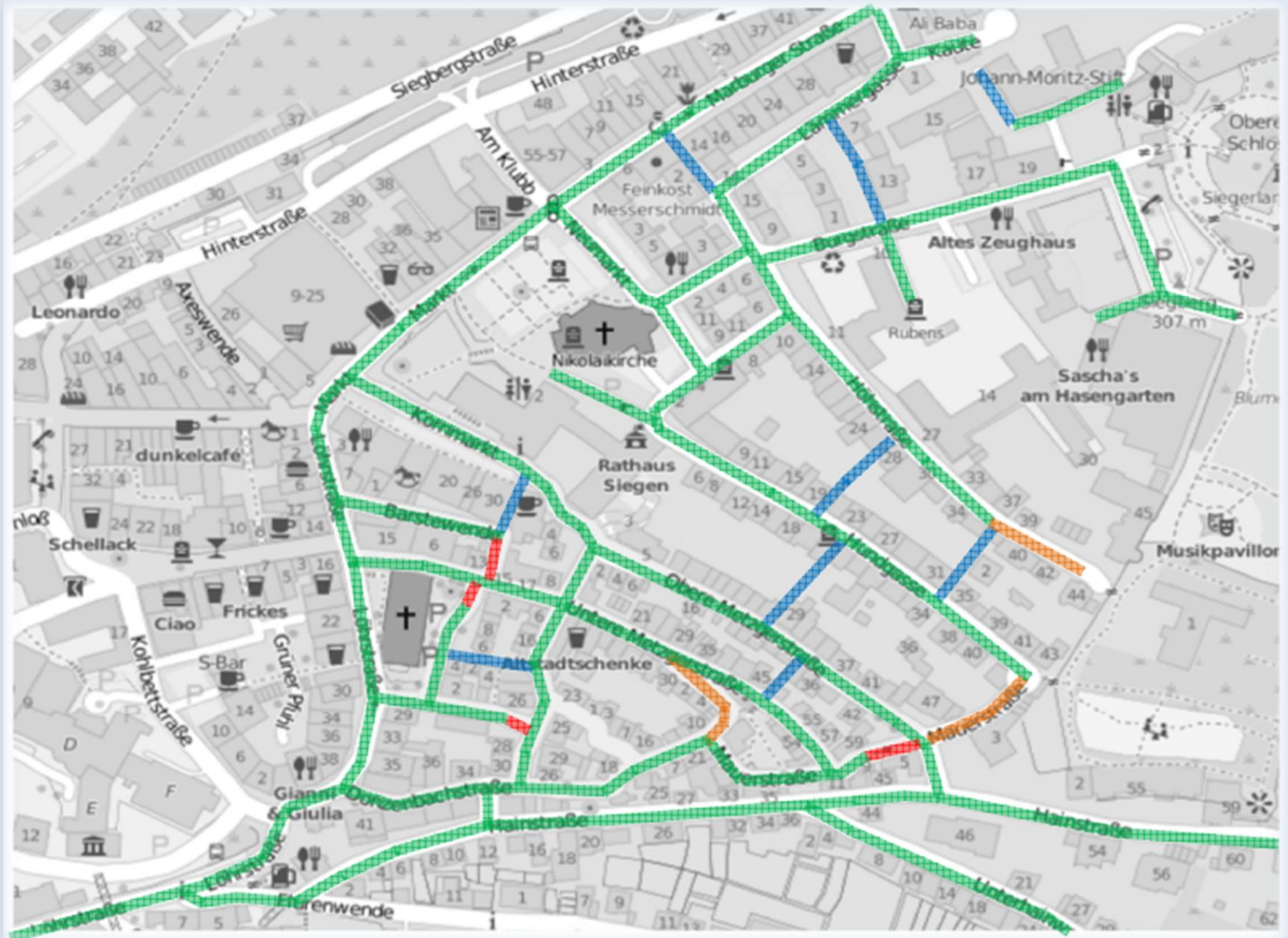
Befahrbarkeit der Altstadt

Einteilungen der Altstadt in Planquadrate



13 von 31 Planquadraten können nur von einer Seite erreicht werden können.

Befahrungsmöglichkeiten



Bereitstellungsraum Feuerwehr

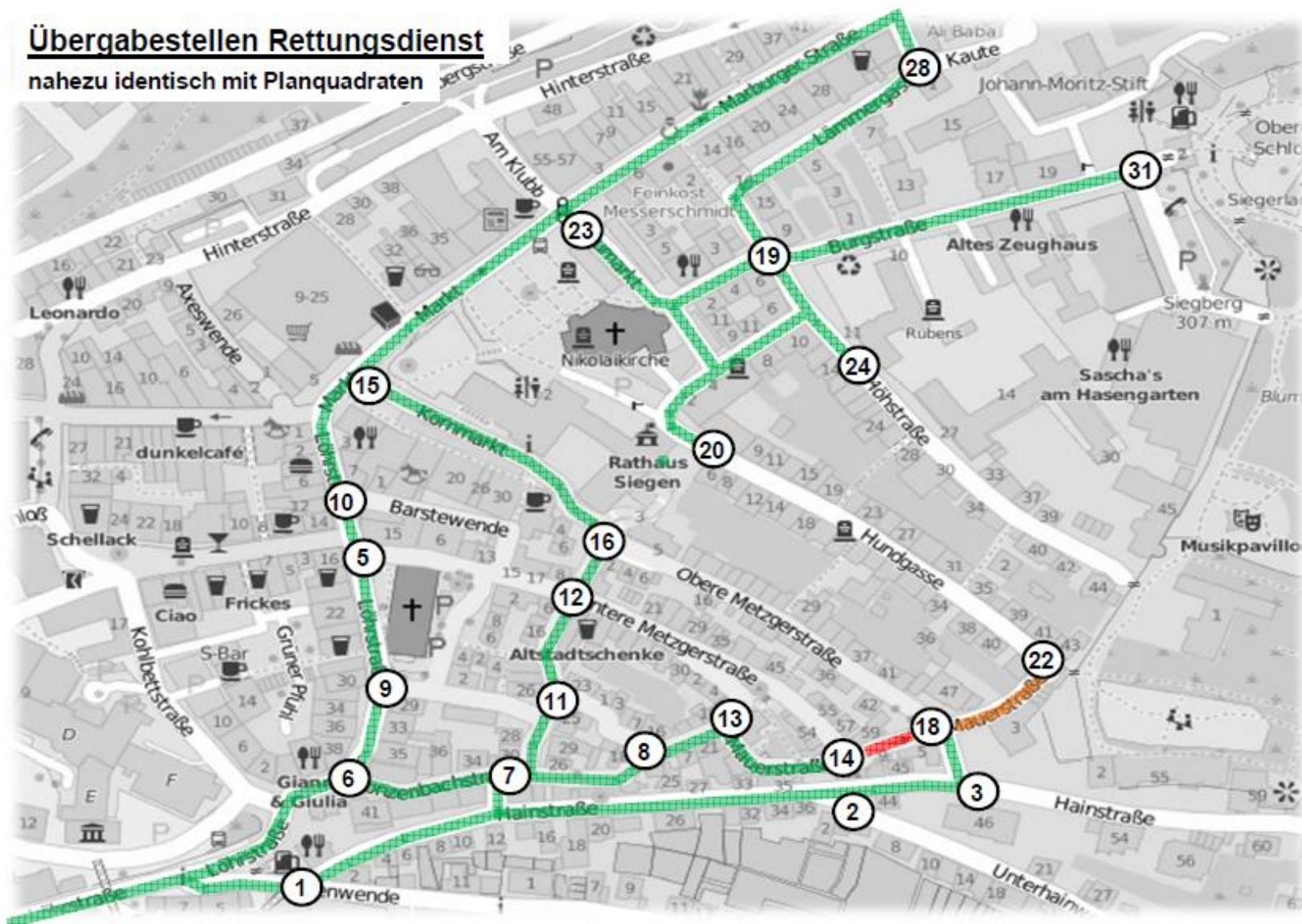


Bereitstellungsraum Rettungsdienst



Übergabestellen Rettungsdienst

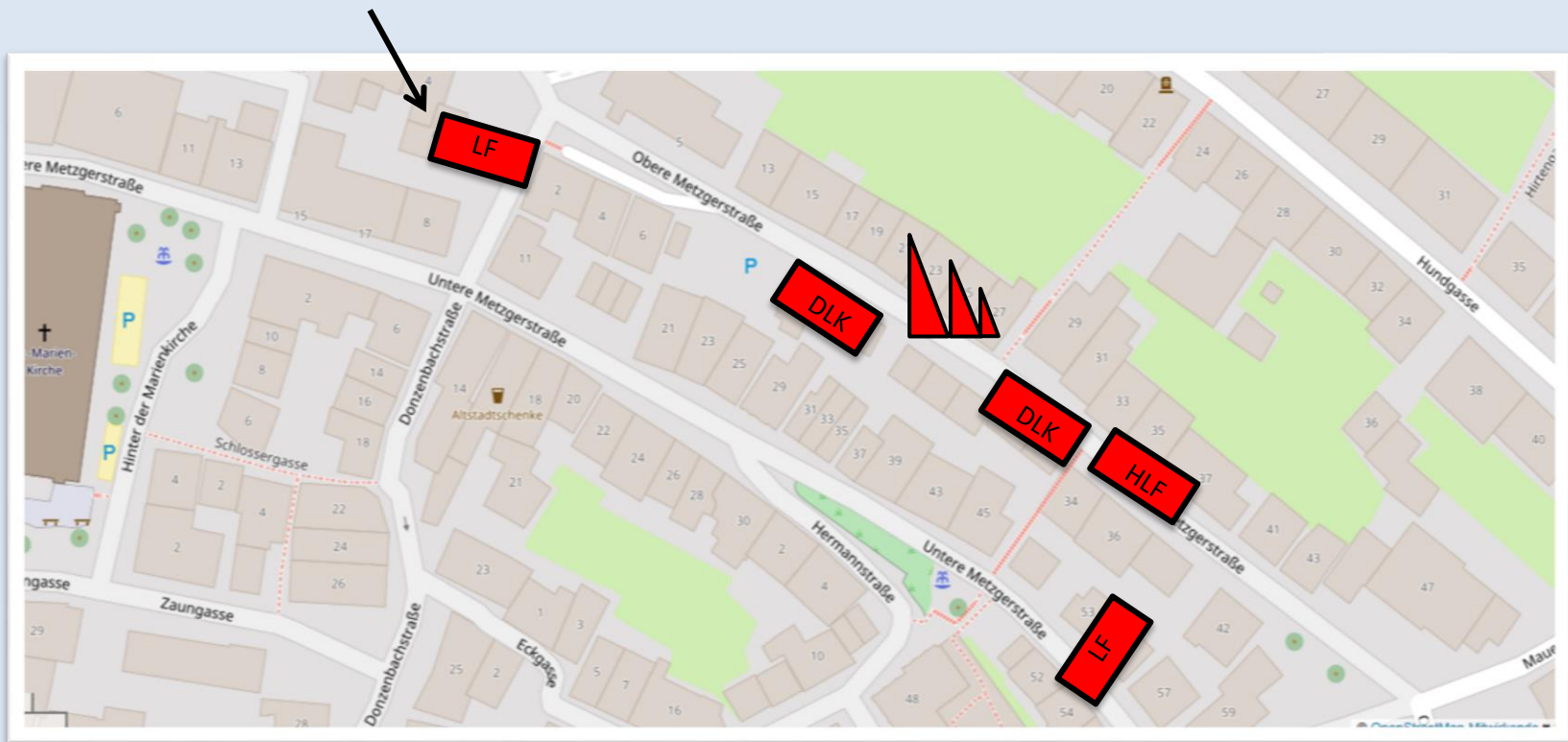
nahezu identisch mit Planquadranten



Anpassung der Transportmöglichkeiten



Szenarien.. Mögliche Fahrzeugaufstellung bei einem Feuer in der „Untere Metzgerstraße Hausnummer 29“



Aufstell- und Bewegungsfläche Abrollbehälter Atemschutz

